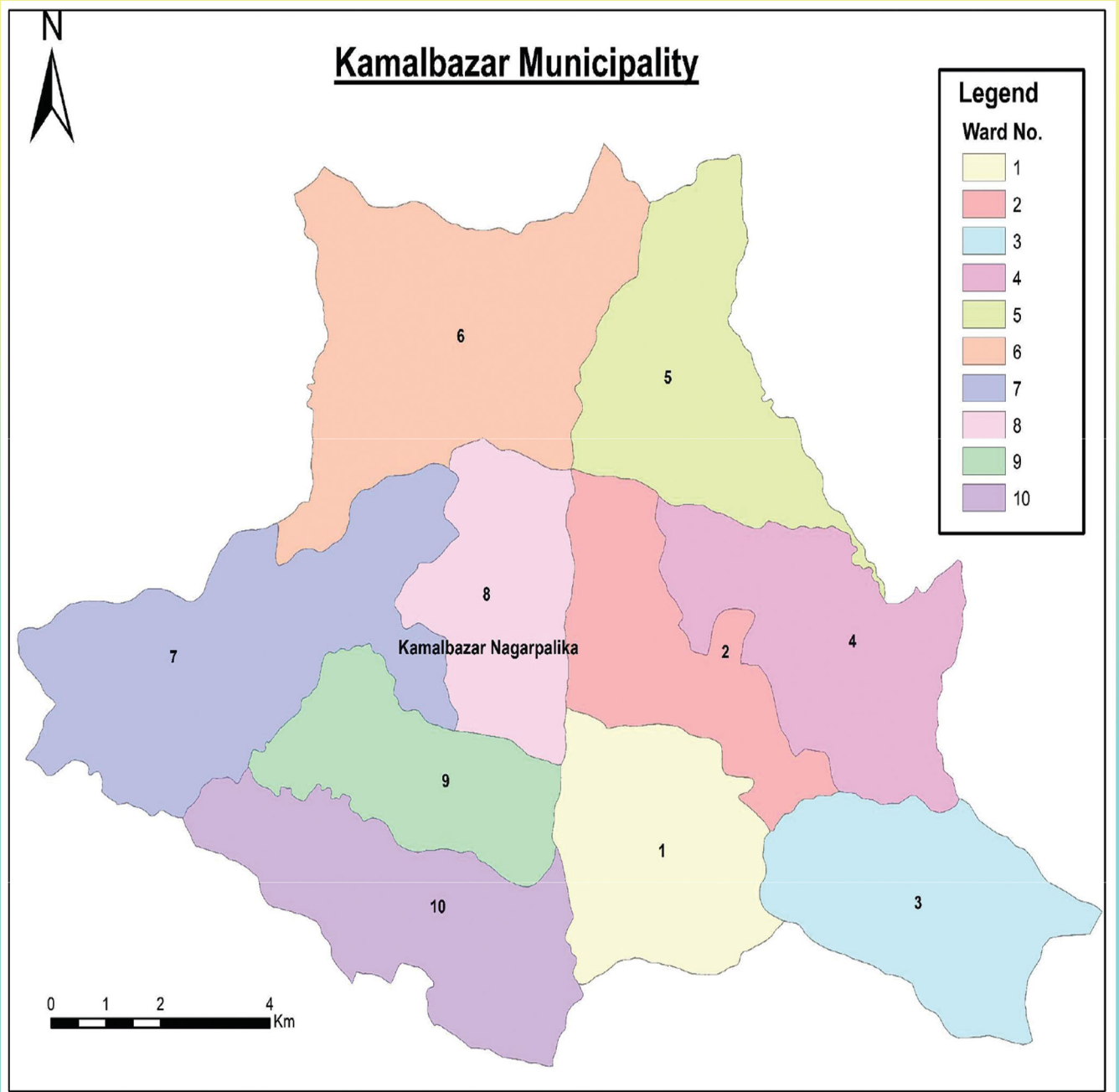


# कमलबजार नगरपालिकाको बस्तुगत विवरण

(नगर पार्श्वचित्र)-२०७५

(Kamalbazar Municipality Profile-2018)



प्रकाशक :

कमलबजार नगरपालिका  
नगर कार्यपालिकाको कार्यालय, अछाम



## शुभकामना



मिति : २०७५/०३/३०

नेपालको संविधान २०७२ को मर्म र भावना अनुरूप राज्यको पुर्नसंरचना भई प्रादेशिक तथा स्थानीय तहमा विकेन्द्रीत भएको परिवेशमा अछाम जिल्लाको कमलबजार नगरपालिकाले १० वटै वडाहरुको तथ्यांकलाई समेटेर समग्र नगरपालिकाको “बस्तुगत विवरण (नगर पार्श्वचित्र)-२०७५” प्रकाशन गर्न लागेकोमा खुशी लागेको छ ।

स्थानीय तहहरुको विवरण तथा सूचानाको अभाव खटकि रहेको अवस्थामा यस कार्यले धेरै हदसम्म तथ्यांकको आवश्यकतालाई परिपूर्ति गर्नेछ । हालै गरेको सर्वेक्षणको विवरणलाई आधारमानी तयार गरिएकोले यो पार्श्वचित्रले कमलबजार नगरपालिकाको १० वटै वडाहरु तथा समग्र नगरपालिकाको बस्तुस्थितीको चित्रण गरेको देखिन्छ । यसरी तयार भएको नगर पार्श्वचित्रले नगरपालिकाको हालको यथार्थ अवस्थाको चित्र प्रस्तुत गर्ने भएकाले आगामी दिनमा नगरको दीर्घकालीन सोच बनाई सोही अनुरूप आवधिक, वार्षिक एवं विषयगत योजना तर्जुमा गर्न सहायक सिद्ध हुनेछ ।

स्थानीय तहको समग्र विकास, योजना तर्जुमा, कार्यान्वयन एवं अनुगमन तथा मुल्यांकन कार्यको लागि यो पार्श्वचित्र उपयोगी हुने भएको हुँदा यसलाई आधार बनाई कमलबजार नगरपालिकाले समग्र नगरको विकासको लागि पाईला चाली देशकै नमुना योग्य नगर बन्न सकोस ।

पार्श्वचित्र तयारीको कार्य पुरा गर्ने गराउने कमलबजार नगरपालिकाका जनप्रतिनिधिहरु तथा कर्मचारीहरु प्रति आभार एवं कृतज्ञता सहित धन्यवाद प्रकट गर्दछु । पार्श्वचित्र तयारी कार्यमा आवश्यक प्राविधिक एवं व्यवस्थापकिय सहयोग गर्ने ग्रामीण विकास केन्द्र (रुडेक)-नेपाल र हेल्भेटास नेपाल प्रति धन्यवाद प्रकट गर्दछु ।

यस पार्श्वचित्रले कमलबजार नगरपालिकाको सामाजिक, आर्थिक लगायत समग्र विकासको अवस्थाको चित्रण गर्न सफल हुने विश्वास सहित हार्दिक शुभकामना व्यक्त गर्दछु ।

*रामबहादुर बिष्ट*

राम बहादुर बिष्ट  
सांसद  
प्रतिनिधि सभा  
संघीय संसद, नेपाल





### शुभकामना



मिति : २०७५/०३/३०

कमलबजार नगरपालिकाले १० वटै वडाहरु तथा समग्र नगरपालिकाको तथ्याङ्कलाई समेटेर समग्र नगरपालिकाको “बस्तुगत विवरण (पार्श्वचित्र)-२०७५” प्रकाशन गर्न लागेकोमा खुशी लागेको छ । नेपालको संविधान २०७२ को मर्म र भावना अनुरूप राज्यको पुर्नसंरचना भई प्रादेशिक तथा स्थानीय तहमा अधिकारहरु विकेन्द्रीत भएको परिवेशमा कमलबजार नगरपालिकाले समग्र नगरको यर्थात चित्रण हुने गरि पहिलो प्रयासको रुपमा पार्श्व चित्र-२०७५ प्रकाशन गर्न खोजेकोले यसले नगरको विकासका लागि महत्वपूर्ण सहयोग पुर्याउने छ ।

हालै गरेको सर्वेक्षणको विवरणलाई आधार मानि विश्लेषण गरिएको यो बस्तुगत विवरण (पार्श्वचित्र) कमलबजार नगरपालिकाको १० वटै वडाहरु तथा समग्र नगरको नक्साङ्कन भएकोले स्थानीय तहको समग्र विकास, योजना तर्जुमा, कार्यान्वयन एवं अनुगमन तथा मुल्यांकन कार्यका लागि यो महत्वपूर्ण हुनेछ ।

स्थानीय तहको समग्र विकासको लागि यो पार्श्वचित्र कोशेदुङ्गा साबित हुनेछ । कमलबजार नगरपालिकाले यसको आधारमा भविष्यमा योजना तय गरि विकासको खुटकिला अगाडी बढाई नेपाल सरकारले लिएको “सम्बृद्ध नेपाल खुसी नेपाली” बनाउने लक्ष्य पुरा गर्नमा यसले महत्वपूर्ण भुमिका खेल्नेछ भन्ने विश्वास लिएको छु ।

पार्श्वचित्र तयार गर्ने कमलबजार नगरपालिकाका जनप्रतिनिधिहरु तथा कर्मचारीहरु प्रति आभार एवं कृतज्ञता सहित धन्यवाद प्रकट गर्दछु । पार्श्वचित्र तयारी कार्यमा आवश्यक प्राविधिक एवं व्यवस्थापकिय सहयोग गर्ने सेवा प्रदायक संस्था ग्रामीण विकास केन्द्र (रुडेक)-नेपाल र यसका लागि थप सहयोग गर्ने विकास साभेदार संस्था हेल्भेटास स्विस इन्टरकोअपरेसन नेपाल प्रति धन्यवाद प्रकट गर्दछु ।

यस पार्श्वचित्रले कमलबजार नगरपालिकाको सामाजिक, आर्थिक लगायत समग्र विकासको अवस्थाको चित्रण गर्न सफल बन्ने विश्वास सहित पुर्ण सफलताको लागि हार्दिक शुभकामना व्यक्त गर्दछु ।

यज्ञ बहादुर बोगटी  
सदस्य, प्रतिनिधिसभा  
संघीय-संसद, नेपाल  
अछाम, निर्वाचन क्षेत्र नं. २





## जिल्ला समन्वय समितिको कार्यालय

मंगलसेन, अछाम  
७ नं. प्रदेश, नेपाल  
जिल्ला समन्वय समितिको कार्यालय  
मंगलसेन, अछाम  
२०७३

शुभकामना



मिति : २०७५/०३/३०

नेपालको संविधान २०७२ को मर्म र भावना अनुरूप राज्यको पुनर्संरचना भई प्रादेशिक तथा स्थानीय तहमा अधिकारहरु विकेन्द्रीत भएको परिवेशमा अछाम जिल्लाको कमलबजार नगरपालिकाले १० वटै वडाहरुको तथ्यांकलाई समेटेर समग्र नगरपालिकाको "वस्तुगत विवरण (नगर पार्श्वचित्र)-२०७५" प्रकाशन गर्न लागेकोमा खुशी लागेको छ ।

हालै गरेको सर्वेक्षणको विवरणलाई आधारमानि विश्लेषण गरिएको यो वस्तुगत विवरण (पार्श्वचित्र)ले कमलबजार नगरपालिकाको १० वटै वडाहरु तथा समग्र नगरको अवस्था छर्लङ्ग पारेको छ । स्थानीय तहको समग्र विकास, योजना तर्जुमा, कार्यान्वयन एवं अनुगमन तथा मुल्यांकन कार्यको लागि पार्श्वचित्र अपरिहार्य हुन्छ । यसको आधारमा भविष्यमा योजना बनाई विकासको खुटकिला कमलबजार नगरपालिकाले अगाडी बढाउने छ भन्ने आशा गरेको छु ।

स्थानीय तहहरुको विवरण पूर्ण नरहेको अवस्थामा यसले धेरै हदसम्म तथ्यांकको आवश्यकतालाई परिपूर्ति गर्नेछ । पार्श्वचित्र तयार गर्ने कमलबजार नगरपालिका जनप्रतिनिधिहरु तथा कर्मचारीहरु प्रति आभार एवं कृतज्ञता सहित धन्यवाद प्रकट गर्न चाहन्छु । यो पार्श्वचित्र तयार गर्न आवश्यक प्राविधिक एवं व्यवस्थापकिय सहयोग गर्ने सेवा प्रदायक संस्था ग्रामीण विकास केन्द्र (रुडेक)-नेपाल र यस कार्यमा थप सहयोग गर्ने हेल्भेटास नेपाल प्रति धन्यवाद प्रकट गर्दछु ।

यो पार्श्वचित्र स्थानीय तहका, लगानी कर्ता, नीति निर्माण कर्ता, योजनाकार, अनुसन्धान कर्ता लगायत सरोकारवाला सबै पक्षलाई उपयोगी बन्न सकोस साथै यसले नगरपालिकाको सामाजिक, आर्थिक लगायत समग्र विकासको अवस्थाको चित्रण गर्न सफल हुने बिश्वास सहित पुर्ण सफलताको लागि हार्दिक शुभकामना व्यक्त गर्दछु ।

नर बहादुर कुँवर  
संयोजक

जिल्ला समन्वय समिति, अछाम

नर बहादुर कुँवर  
प्रमुख





# कमलबजार नगरपालिका

नगर कार्यपालिकाको कार्यालय

कमलबजार, अछाम

७ नं. प्रदेश नेपाल

मन्तव्य



मिति : २०७५/०३/३०

बि.सं. २०७२ साल भाद्र ३० गतेको नेपाल सरकारको मन्त्री परिषदको निर्णयबाट अछाम जिल्लाको साविकका वयाला, मुली, चाल्सा, ढाँकु, सेरा, र मष्टावण्डाली गा.वि.स. मिलाएर कमलबजार नगरपालिका घोषणा गरे अनुसार २०७२ साल भाद्र ३० गते विधिवत रुपमा स्थापना भएको हो । तत्कालिन रुपमा कमलबजार नगरपालिकालाई १० वटा वडामा विभाजित गरिएको थियो । स्थानीय तह निर्धारण तथा सिफारिस अयोगको २०७३ सालको सिफारिसका आधारमा नेपाल सरकारले मुलुक भरी ७५३ तह घोषण गर्दा कमलबजार नगरपालिकालाई पनि केही हेरफेर गरी साविकका कुईका, बिरपथ र घोडासैन गा.वि.स.लाई समेटी वडाहरु हेरफेर गरिएको थियो । लामो समय सम्म निर्वाचित जन प्रतिनिधि विहिन भई संचालनमा रहेका स्थानीय निकायहरुको पूर्णसंरचना सगै स्थानीय तहको निर्वाचन समेत सम्पन्न भैसकेको छ । २०७३ असार १४ गते सम्पन्न स्थानीय तह निर्वाचनबाट नगरपालिकाको नगर प्रमुख पदमा मलाई निर्वाचित गरि नगरको विकास निर्माणको अभिभारा सम्पने सम्पूर्ण नगरवासी आमा, बुवा, दाजु, भाई तथा दिदि, वहिनीहरुलाई हार्दिक धन्यवाद दिन चाहन्छु ।

नेपाल सरकारले मिति २०७४ साल वैशाख २६ गते गरेको सबै स्थानिय तहहरुले बस्तुगत विवरण तयार गर्ने निर्णय अनुसार यस नगरपालिकाले नगरको समग्र विकासको योजना निर्माण गर्न सहायक सिद्ध हुने गरी नगर बस्तुगत विवरण तयार पार्ने कार्य सम्पन्न गरेको छ । यस नगरले तयार गरेको बस्तुगत विवरणले नगरपालिकाको जनसंख्याकी अवस्था, प्राकृतिक स्रोत साधनको सम्भावना, मानवीय संसोधनको अवस्था लगायतका विविध पक्षको सुक्ष्म अध्ययन गरेकाले विकासका योजना निर्माण कार्यलाई निकै प्रभावकारी र बस्तुनिष्ठ बनाउन सहयोग पुग्ने विश्वास लिएको छु ।

नगर बस्तुगत विवरण (नगर पार्श्वचित्र)-२०७५ तयार गर्ने कार्य यो हाम्रो पहिलो खुटकिला हो । यसै गरी आगामी दिनहरुमा नगरको विकासका आवश्यक सबै खुटकिलाहरु उक्लने प्रयत्न गरिरहने छौं । यस कार्यका लागि जनताले दिएको जिम्मेवारी प्रति कहिं कतै विचलित नभई, थकान महशुस नगरी गन्तव्यमा पुर्याई छाड्ने साहस र दृढ ईच्छा शक्तिका साथ कार्य गर्ने कुरा आम नगरवासीहरुलाई विश्वास दिलाउन चाहन्छु । नगरको समस्या र नगरवासीको समस्या योजनाबद्ध तरिकाले सम्बोधन हुने गरी सबै वडाका नागरिकहरुले सबै खालको सेवा वडाबाटै पाउने सुनिश्चितता, यातायातमा पहुँच, आधारभुत शिक्षा र स्वास्थ्यसेवा, समग्र कृषिक्षेत्रमा लगानी मार्फत आर्थिक समृद्धि, बालमैत्री स्थानीय शासन, लैंगिक समानता र सामाजिक समावेशीकरण मार्फत सबै खाले विभेद न्यूनिकरण, बातावरण मैत्री विकास लगायतका विविध अर्न्त सम्बन्धीत सवालहरु समेत सम्बोधन गर्नको लागि यो पार्श्वचित्र आधार स्तम्भको रुपमा रहने कुरामा विश्वस्त छु र यस महान लक्ष्य प्राप्तीको कार्यमा हातेमालो गर्नका लागि नगरवासी, सम्पूर्ण राजनीतिक दल, नीति निर्माण कर्ता, योजना कार, कार्यक्रम संचालन कर्ता, अनुसन्धान कर्ता, प्राध्यापक, शिक्षक, बिद्यार्थी र सर्वसाधारण तथा नगरमा कार्य गर्ने सम्पूर्ण गैर सरकारी संघ संस्थाहरुलाई नगरपालिकाको विकासका लागि आवश्यक सहयोग गर्न समेत म अपिल गर्दछु ।

नगरवासीका अपेक्षा पुरा गर्ने गरी योजना निर्माणमा मार्गनिर्देशनको रुपमा यो बस्तुगत विवरण सहयोगी बन्ने कुरामा म विश्वस्त छु । यस कार्यमा प्रोत्साहन तथा सहयोग गर्ने नगरपालिका सम्पूर्ण कर्मचारीहरु, नगरपालिकाका जनप्रतिनिधिहरु र प्राविधिक एवं व्यवस्थापकिय सहयोग गर्ने सेवा प्रदायक संस्था ग्रामीण विकास केन्द्र (रुडेक)-नेपाल र हेल्मेटास नेपाललाई धन्यवाद दिन चाहन्छु । आगामी दिनमा यसलाई अध्यावधिक गर्दै समेत लगिने छ । नगरको समग्र विकासका लागि आआफ्नो क्षेत्रबाट सहयोगका लागि यहाँ स्थित राजनितिक दल, सरकारी तथा गैरसरकारी क्षेत्र, पत्रकार लगायत सम्पूर्ण नगरवासीहरुमा हार्दिक अनुरोध गर्दछु ।

धन्यवाद !

ओमप्रकाश बिष्ट

प्रमुख

कमलबजार नगरपालिका, अछाम





# कमलबजार नगरपालिका

नगर कार्यलयको कार्यालय  
कमलबजार, अछाम  
७ नं. प्रदेश नेपाल



मिति : २०७५/०३/३०

मन्तव्य

प्राकृतिक सौन्दर्यता, सांस्कृतिक विविधता र धार्मिक आस्थाको धरोहर कमलबजार नगरपालिकाले विकासको आधार स्तम्भ मानिने प्रारम्भिक अध्ययन कमलबजार नगरपालिकाको वस्तुगत विवरण (नगर पार्श्वचित्र)-२०७५ प्रकाशन गर्न लागिएको छ । कुनै पनि कार्यको प्रारम्भ गर्नुपूर्व त्यस ठाँउको भौगोलिक, सामाजिक, आर्थिक, राजनीतिक, शैक्षिक अवस्थाको बारेमा विस्तृत जानकारी प्राप्त गर्नु प्रधान हुने भएकाले यसैको परिपूर्ति गर्नाका लागि कमलबजार नगरपालिकाको यो वस्तुगत विवरण तयार गरिएको छ । प्रस्तुत वस्तुगत विवरणमा गरेको वस्तुगत अध्ययन विश्लेषणले कमलबजार नगरपालिकाको विकास लागी आधार बन्नेमा विश्वस्त छु । नगरपालिकाको जनसंख्याकी अवस्था, प्राकृतिक स्रोत साधनको सम्भावना, मानवीय संसाधनको अवस्था लगायतका विविध पक्षको सुक्ष्म अध्ययन गरेकाले विकासका योजना निर्माण कार्यलाई निकै प्रभावकारी र वस्तुनिष्ठ बनाउन यो वस्तुगत विवरण सहयोगी हुनेछ भने सरोकारवाला पक्षहरुलाई समेत आफ्नो कार्यक्रम तयार गर्न सजिलो बन्ने देखिन्छ ।

करिब दुई दशकदेखि जनप्रतिनिधी विहिन रहेका स्थानीय तहमा हामीलाई निर्वाचित गरेर पठाउनु भएको छ । म आफु कमलबजार नगरपालिकाको उप-प्रमुख पदमा निर्वाचित भएर आए देखि सुन्दर र समुन्नत कमलबजार नगरपालिकाको स्वर्णिम योजनालाई चरितार्थ बनाउदै नगरवासीले हामीलाई सुम्नेको जिम्मेवारी इमान्दारी ढंगबाट पुरागर्ने दिशामा निरन्तर लागी परेको छु । सार्वजनिक सेवाप्रवाहलाई व्यवस्थित र सुलभ बनाउन हामीलाई सेवाग्राहीमैत्री प्रशासन बनाउने देखि जनजिविकाका सवाललाई समेत सम्बोधन गर्ने चुनौती हाम्रा सामु छ । हाम्रो आर्थिक सामाजिक अवस्थालाई सुधार गर्न सम्पूर्ण नगरवासी, व्यापारी, बुद्धिजिवी, सञ्चार माध्यम, कर्मचारी, राजनैतिक दलले सहकार्य र सहमतीका आधारमा विकासको गतिलाई द्रुतता दिनु आजको आवश्यकता हो । परम्परागत/जिवन निर्वाहमुखी रुपमा रहेको विद्यमान अवस्थामा कृषिलाई व्यवसायीक र उत्पादनमुलक बनाउनु पर्ने छ भने विभिन्न कुरीति र कु-संस्कारले जेलिएको समाजलाई सभ्य र सु-संस्कृत बनाई एक्काइसौ शताब्दी अनुकूलको समाज निर्माण गर्नु छ । चुलो चौको भित्र सिमित महिलालाई संविधानले व्यवस्था गरेको मापदण्डका आधारमा राजनैतिक प्रतिनिधित्व स्थापित भएको अवस्थामा समावेशी समाज निर्माणको जग तयार भएको सुनौलो अवसरको सदुपयोग गर्दै समाज निर्माणमा हामी सबैको एकता हुने कुरामा आशा एवं विश्वास रहेको छ । महिलालाई सामाजिक, आर्थिक र राजनैतिक रुपमा अगुवाई गर्न सक्षम बनाउने योजना हाम्रा प्राथमिक योजनाका रुपमा रहेका छन् । यस नगरपालिकाको वस्तुगत विवरण पुस्तक कागजी प्रतिवेदन मात्र नभएर समग्र नगरपालिकाको वस्तु स्थिती भल्किने ऐना बन्ने विश्वास लिएको छु । वस्तुगत विवरणमा उल्लेख भएका तथ्याङ्कका आधारमा समस्यालाई प्राथमिकिकरण र समाधानका लागि ठोस कार्यक्रम तयार गरेर कार्यान्वयन गर्ने कार्यमा जनप्रतिनिधीहरु, कर्मचारीहरु एवं सरकारवालाहरुबाट सहयोग हुनेछ ।

अन्तमा, कमलबजार नगरपालिकाको ऐनाका रुपमा रहेको वस्तुगत विवरण पुस्तक तयार गर्ने क्रममा अहोरात्र परिश्रम गर्ने ग्रामीण विकास केन्द्र (रुडेक)-नेपालको टिम, नगरपालिकाका कर्मचारीहरु, नगरपालिकाका जनप्रतिनिधिहरु, थप सहयोग गर्ने हेल्मेटास नेपाल, प्रत्यक्ष वा अप्रत्यक्ष रुपमा संलग्न सबैलाई हार्दिक धन्यवाद व्यक्त गर्दछु । वस्तुगत विवरण पुस्तक केवल कागजी दस्तावेज मात्र नभएर कमलबजार नगरको विकासको मार्गदर्शन गर्ने महत्वपूर्ण दस्तावेज बन्ने कुरामा विश्वस्त छु ।

धन्यवाद !

*B. B. B.*

भूमिसुरण ढकाल (बजगाईं)  
उप प्रमुख

कमलबजार नगरपालिका, अछाम

भूमिसुरण ढकाल (बजगाईं)  
नगर उप-प्रमुख





# कमलबजार नगरपालिका

नगर कार्यपालिकाको कार्यालय

कमलबजार, अछाम

७ नं. प्रदेश नेपाल

प्रकाशकिय



मिति : २०७५/०३/३०

स्थानीय तहमा उपलब्ध भएको तथ्यांक तथा सूचनाको महत्व र प्रयोगलाई मनन गरि यस कमलबजार नगरपालिकाले पहिलो पटक स्थानीय तहहरूको वस्तुगत विवरण तयार गरि प्रकाशित गरेको छ । भरखरै देश केन्द्रीकृत शासन प्रणालीबाट प्रादेशिक (संघात्मक) प्रणालीमा गएपछि प्रशासनिक तथा राजनैतिक स्वरूपमै आमूल परिवर्तन भएकोले स्थानीय तहको सूचनाको माग हुनु स्वभाविकै हो । यस कमलबजार नगरपालिकाको वस्तुगत विवरण (नगर पार्श्वचित्र)-२०७५ ले तथ्यांकको आवश्यकतालाई परिपूर्ति गर्नेछ भन्ने आशा लिएको छ ।

भरखरै स्थापना भएको स्थानीय तहहरूको विवरण लगभग शून्य प्रायः रहेको परिप्रेक्षमा नगरपालिकाबाट हालै गरिएको सर्वेक्षणको आधारमा जनसांख्यिक तथा आर्थिक सामाजिक तथ्यांकहरू प्रस्तुत गर्ने प्रयास गरिएको छ । स्थानीय तहको समग्र विकास, योजना तर्जुमा, कार्यान्वयन एवं अनुगमन तथा मुल्यांकन गर्न आवधिक तथा विषयगत योजना तयारी कार्यको लागि तथ्यांक अपरिहार्य हुन्छ । विकेन्द्रित शासन व्यवस्था लागु भईसकेको अवस्थामा स्थानीय स्तरमा तथ्यांकको महत्व आवश्यकता महशुस गरी यस वस्तुगत विवरणले स्थानीय तहका नीति निर्माणकर्ता, योजनाकार, सरकारी तथा गैर सरकारी कार्यक्रम सञ्चालनकर्ता, अनुसन्धानकर्ता, प्राध्यापक, शिक्षक, विद्यार्थीहरू समेतलाई तथ्यांकिय विवरण उपलब्ध गराउन सहयोग पुग्ने छ ।

यो वस्तुगत विवरणको पुस्तिका तयार गर्न आवश्यक तथ्याङ्क उपलब्ध गराई सहयोग गर्नु हुने सम्पूर्ण जिल्ला स्थित सरकारी कार्यालय, संघसंस्था तथा विभिन्न निकाय एवं व्यक्तिहरू प्रति धन्यवाद सहित हार्दिक कृतज्ञता व्यक्त गर्न चाहान्छु । यस वस्तुगत विवरण तयार गर्ने कार्यमा नगरपालिकाको तर्फबाट खट्ने तथा आवश्यक सहयोग गर्ने सम्पूर्ण कर्मचारीहरु र सेवा प्रदायक संस्था ग्रामीण विकास केन्द्र (रुडेक)-नेपाल र थप सहयोग गर्ने हेल्भेटास स्वीस इन्टरकोअपरेशन नेपाललाई विशेष धन्यवाद दिन चाहान्छु । यसमा नगरवासी तथा सरोकारवालाहरुबाट निरन्तर सहयोगको अपेक्षा समेत गरेको छु । अन्त्यमा, यहाँहरूको अमूल्य सुभावा, सल्लाह एवं सहयोगको अपेक्षा गर्दछु ।

धन्यवाद !

टंक वहादुर भण्डारी  
नि. प्रशासकिय अधिकृत  
कमलबजार नगरपालिका, अछाम

निमित्त प्रमुख प्रशासकिय अधिकृत





# ग्रामीण विकास केन्द्र (रुडेक)-नेपाल

## Rural Development Center (RuDeC)-Nepal



मिति : २०७५/०३/३०


### दुई शब्द

कमलबजार नगरपालिकाको बस्तुगत विवरण (पार्श्वचित्र)-२०७५ नगरको चिनारीको रूपमा रहने छ । यो बस्तुगत विवरणले कमलबजार नगरपालिकाको विकासका लागि आधार स्तम्भको भूमिका निर्वाह गर्नेछ । नगरको जनसांख्यिकी अवस्था प्राकृतिक स्रोत साधनको सम्भाव्यता विश्लेषण, मानव संसाधनको चित्रणका आधारमा आगामी दिनमा विकासका लागि योजना निर्माण, कार्यान्वयन र मुल्यांकन गर्नमा मद्दत गर्नेछ । हालको तथ्यांकबाट निकालिएका सूचनाबाट तुलनात्मक रूपले नगरपालिका समग्र रूपमा कहाँ, कुन अवस्थामा छ भन्ने निष्कर्ष निकाल्दै आगामी वर्षमा के, कसरी लैजान सकिन्छ भन्ने कुराहरु तर्फ डो-याउन इंगित गर्नेछ । यो पार्श्व चित्र हालै तयार गर्न लागिएको नगरपालिकाको योजना तर्जुमाका लागि समेत उपयागी हुनेछ । यसका अतिरिक्त नगर स्थित विभिन्न सरकारी गैरसरकारी कार्यालयहरुको योजना तर्जुमा, कार्यान्वयन र विविध विकास कार्यक्रमहरुमा समेत उपयोग गर्न सकिने छ । यसका अतिरिक्त नगरपालिका सम्बन्धि खोज, अनुसन्धानका साथै निजी, राष्ट्रिय, अन्तर्राष्ट्रिय स्तरबाट नगरपालिकाको विकासका लागि प्राप्त हुन सक्ने लगानीलाई समेत सकारात्मक प्रभाव पार्न सक्नेछ । कमलबजार नगरपालिकाका विभिन्न विषयको सम्भाव्यता अध्ययन, तर्जुमा लागि समेत उपयागी हुन सक्ने हुन्छ । उपयुक्त समयमा तयार गरिएको यो नगर बस्तुगत विवरणका विविध जानकारी एवं तथ्यांककै कारणले पनि नगरमा सरकारी, दातृसंस्था, निजी क्षेत्रको सहभागिता सहित विकास कार्यमा आगामी वर्षहरुमा लगानी उल्लेख्य मात्रामा बढ्न सक्ने सम्भावना छ ।

विगत लामो समय देखि अछाम जिल्लाका साविकका ५५ वटा गाउँ विकास समितिको गाउँ विकास आवधिक योजना, तिन वटाको जलवायु अनुकुलन योजना र कमलबजार नगरपालिकाको जल उपयोग गुरुयोजना निर्माणमा यस संस्थाले सेवा प्रदायक संस्थाको भूमिका निर्वाह गरि कार्य सम्पन्न गरेको अवगत गराउन चाहान्छु । यस कार्यमा निरन्तर रूपमा आर्थिक एवं प्राविधिक सहयोग, क्षमता विकास लगायत सुझाव सल्लाह, पृष्ठपोषण दिने हेल्भेटास स्वीस इन्टरकोअपरेसन नेपाल संस्था प्रति हार्दिक धन्यवाद दिन चाहान्छु साथै आगामी दिनमा समेत सहयोग एवं साभेदारीताको अपेक्षा राखेको छु ।

कमलबजार नगरपालिकाको बस्तुगत विवरण-२०७५ तयार पार्नका लागि ग्रामीण विकास केन्द्र (रुडेक)-नेपाललाई जिम्मेवारी दिएर सेवा प्रदायक संस्थाको रूपमा छनोट गरि यो काम गर्ने अवसर दिनु भएकोमा नगर प्रमुख, उपप्रमुख नगर कार्यपालिकाका सदस्यहरु, प्रमुख प्रशासकिय अधिकृत र कर्मचारीहरु प्रति हार्दिक धन्यवाद दिन चाहान्छु । यो बस्तुगत विवरण बनाउन एकल प्रयासबाट मात्र सम्भव नहुने हुदा यसको पूर्ण रुप दिनका लागि विविध पक्षबाट सहयोग एवं सहभागिता लिईएको छ । प्राथमिक स्तरको तथ्यांक संकलनमा जनप्रतिनिधिहरु, नगरपालिकाका सम्पूर्ण कर्मचारीहरु र यो बस्तुगत विवरणको पुरारुप दिनका लागि घर घरमा गएर तथ्यांक संकलन गर्ने गणकहरुको विशेष योगदानका लागि उहाहरुलाई धन्यवाद दिन चाहान्छु । नगरपालिका स्थित सरकारी एवं गैर सरकारी संस्था, राजनैतिक दलका प्रमुख एवं प्रतिनिधि, शिक्षक, बुद्धिजीवीहरुहरुको महत्वपूर्ण योगदानका लागि धन्यवाद टक्रचाउछु ।

पार्श्वचित्र तयार गर्ने सेवा प्रदायक संस्थाको टिमको तर्फबाट

  
 टंक प्रसाद ढुंगाना  
 अध्यक्ष  
 रुडेक-नेपाल, अछाम



**विषय-सूची**  
**खण्ड-(१) भूमिका**

१.१. पृष्ठभूमि	१
१.२. पार्श्वचित्रको उद्देश्यहरु	२
१.२.१. दीर्घकालिन उद्देश्य	२
१.२.२. तत्कालिन उद्देश्य	२
१.३. पार्श्वचित्र तयारीको विधि एवं प्रक्रिया	२
१.४. अध्ययनको सीमा	३

**खण्ड-(२) नगरपालिकाको बस्तुस्थिति विश्लेषण**

२.१. नगरपालिकाको परिचय	४
२.१.१. ऐतिहासिक पृष्ठभूमि	४
२.१.२. नगरपालिकाको नामाकरण	५
२.२. नगरपालिकाको भौगोलिक स्थिति	६
२.२.१. अवस्थिति (सिमाना)	६
२.२.२. क्षेत्रफल	६
२.२.३. नगरपालिकाको भौगोलिक स्वरूप	६
२.२.४. नगरपालिकाको कार्यालय देखि विभिन्न वडा सम्मको दुरी	६
२.३. भू-उपयोग सम्बन्धी विवरण	६
२.३.१. धरातलीय स्वरूप	७
२.३.२. जमिनको उपयोगिताको अवस्था	७
२.३.३. माटोको वनावट र उर्वराशक्ति	८
२.३.४. जलवायु	८
२.३.५. वक्षेत्रको विवरण	९
२.३.५.१. सामुदायिक बनको विवरण	९
२.३.५.२. कवुलियति बनको विवरण	११
२.३.५.३. धार्मिक बनको विवरण	११
२.४. जनसांख्यिक विश्लेषण	११
२.४.१. जनसंख्या विवरणको अवस्था	११
२.४.२. वडा अनुसार जनसंख्याको विवरण	११
२.४.३. उमेर तथा लिंगका आधारमा जनसंख्याको विवरण	१४
२.४.४. आर्थिक रूपले सक्रिय जनसंख्याको विवरण	१५
२.४.५. धर्मको आधारमा जनसंख्याको विवरण	१५
२.४.६. जातियताको आधारमा जनसंख्याको विवरण	१६
२.४.७. लिंग र उमेरका आधारमा घरमुलीको विवरण	२०
२.४.८. महिला पुरुषको पहिलो पटक विवाह गरेको उमेरको विवरण	२१
२.४.९. अपांगताको आधारमा जनसंख्याको विवरण	२२
२.४.१०. अपांगता परिचय पत्र लिएका बालबालिकाहरुको विवरण	२२
२.५. पहुँच तथा प्रयोगको विवरण	२३
२.५.१. छानाको प्रकारको आधारमा घरधुरीको विवरण	२३
२.५.२. स्वामित्वको आधारमा घरपरिवारको वसोवासको अवस्था	२३
२.५.३. खानेपानीको श्रोतको आधारमा घरपरिवार सम्बन्धी विवरण	२४
२.५.४. इन्धनको प्रयोगको आधारमा घरपरिवारको विवरण	२६
२.५.५. बत्ती प्रयोगको आधारमा घरपरिवारको विवरण	२६



२.५.६. उपलब्ध सेवा सुविधाको आधारमा घरपरिवारको विवरण	२७
२.५.७. शौचालय प्रयोगको आधारमा घरपरिवारको विवरण	२८
<b>२.६. भूस्वामित्व तथा कृषि सम्बन्धी विवरण</b>	<b>२९</b>
२.६.१. खाद्यान्न आत्मनिर्भरताको अवस्था	२९
२.६.२. स्वामित्वको प्रकारको आधारमा महिला घरमुली सम्बन्धी विवरण	३०
२.६.३. जग्गा जमिन भए नभएको विवरण	३०
२.६.४. परिवारको स्वामित्वमा रहेको जग्गाको विवरण	३०
२.६.५. सुकुम्वासीको विवरण	३१
२.६.६. अल्पसंख्यक/सिमान्तकृत वर्गको विवरण	३१
२.६.७. घरभाडामा बस्नेहरूको विवरण	३१
२.६.८. विशेष व्यवसायिक खेती र उत्पादन हुने मुख्य कृषि बालीको विवरण	३१
२.६.८.१. पकेट क्षेत्रगत विभिन्न बालीले ढाकेको क्षेत्रफल	३१
२.६.८.२. नगरपालिकाभित्र कृषिजन्य बालीको व्यवसायिक कार्यक्रम संचालनको संभावित क्षेत्रहरू	३२
२.६.८.३. नगरपालिकामा बीउ विजन उत्पादन तथा प्रशोधन स्थिति	३२
२.६.८.४. नगरपालिकामा पशु पकेट क्षेत्रगत सम्बन्धी विवरण	३२
२.६.९. नगरपालिका भित्र वार्षिक कृषि उत्पादन सम्बन्धी विवरण	३२
२.६.१०. पशुधन तथा सो बाट हुने उत्पादनको अवस्था सम्बन्धी विवरण	३३
२.६.११. नगरपालिका भित्र रहेका एग्रोभेट सम्बन्धी विवरण	३३
२.६.१२. नगरपालिका भित्र रहेका दुध डेरी सम्बन्धी विवरण	३३
२.६.१३. नगरपालिका भित्र रहेका कृषि उपज संकलन केन्द्र सम्बन्धी विवरण	३४
२.६.१४. नगरपालिका भित्र रहेका अनुभवी अगुवा कृषक(सिप परिक्षण भएका) सम्बन्धी विवरण	३४
<b>२.७. पञ्जिकरणको विवरण</b>	<b>३५</b>
२.७.१. आर्थिक वर्ष २०७३/०७४ को पञ्जिकरणको विवरण	३५
२.७.२. जन्मदर्ता भएका बालबालिकाको विवरण	३६
२.७.३. बसाईसराई सम्बन्धी विवरण	३६
२.७.४. आर्थिक वर्ष २०७३/०७४ मा भएको नागरिकता तथा अन्य सिफारिसहरूको विवरण	३७
२.७.५. जेष्ठ नागरिक तथा एकल महिलाहरूको विवरण (आ.व.२०७३/०७४)	३७
२.७.६. वडा अनुसार सामाजिक सुरक्षा भत्ता पाउनेको विवरण	३७
<b>२.८. शैक्षिक संस्थाहरूको विवरण</b>	<b>३८</b>
२.८.१. आधारभुत तहको विवरण	३८
२.८.२. माध्यमिक तहको विवरण	३९
२.८.३. उच्च माध्यमिक तहको विवरण	३९
२.८.४. प्राविधिक तथा खुला विद्यालयको विवरण	३९
२.८.५. बालविकास केन्द्रहरूको विवरण	४०
२.८.६. निजी विद्यालयहरूको विवरण	४१
२.८.७. विश्व विद्यालय तथा कलेजहरूको विवरण	४१
<b>२.९. शैक्षिक अवस्था</b>	<b>४२</b>
२.९.१. लिङ्ग र तहको आधारमा शैक्षिक अवस्थाको विवरण	४२
२.९.२. साक्षरताको आधारमा जनसंख्याको विवरण	४३
२.९.३. विद्यालयमा अध्ययन गरिरहेका छात्रछात्राको विवरण	४३
२.९.४. बालविकास केन्द्र र बालबालिकाहरूको विवरण	४६
२.९.५. विद्यालयमा भर्ना नभएका तथा विद्यालय छाडेका बालबालिकाहरूको विवरण	४७
२.९.६. कुल साक्षरता दरमा महिलाहरूको हिस्साको विवरण	४७
२.९.७. विशेष शिक्षा तर्फ स्रोत कक्षमा अध्ययनरत छात्र/छात्राको विवरण	४८
२.९.८. विद्यालयहरूमा शौचालयको विवरण	४८
२.९.९. तहगत शिक्षक विवरण	४९



२.९.१०. शिक्षक तथा कक्षा कोठाको पर्याप्तताको विवरण	५१
<b>२.१०. स्वास्थ्य सेवाहरूको विवरण</b>	<b>५२</b>
२.१०.१. नगरपालिकामा विद्यमान स्वास्थ्य सेवाहरूको विवरण	५२
२.१०.२. खोप सेवाको विवरण	५३
२.१०.३. खोप सेवा छोड्ने बालबालिकाको विवरण	५४
२.१०.४. बिगत ३ वर्षको पोषणको अवस्था	५५
२.१०.५. कुपोषणको अवस्था सम्बन्धी विवरण	५७
२.१०.६. दीर्घ रोगको कारणले मृत्यु भएका बालबच्चा सम्बन्धी विवरण	५७
२.१०.७. स्वास्थ्य सम्बन्धी सूचकांकहरू	५८
<b>२.११. बालबालिकाको विवरण</b>	<b>५८</b>
२.११.१. लिंग अनुसार बाल विवाह सम्बन्धी विवरण (१८ वर्ष मुनिका)	५८
२.११.२. कामदारको रुपमा घर/परिवारबाट घर बाहिर गएका बालबालिकाहरूको विवरण	५८
२.११.३. श्रमिक बालबालिकाहरूको प्रकारको विवरण	५८
२.११.४. बाल क्लवहरूको विवरण	५९
२.११.५. नगर स्तरिय बाल संजालको विवरण	५९
२.११.६. बाल संजालको अवस्था	५९
२.११.७. बालक्लव तथा बाल समुहले प्रतिनिधित्व गरेका संघ संस्थाहरूको विवरण	६०
२.११.८. डि.सि.डब्लु.वि.मा दर्ता भई न.पा./अन्तरगत रहेका बालक्लवहरूको संख्या	६०
<b>२.१२. हिंसा सम्बन्धी विवरण</b>	<b>६१</b>
२.१२.१ महिला हिंसा सम्बन्धी विवरण	६१
२.१२.२ बालबालिकाहरूको हत्या अपहरण सम्बन्धी विवरण	६१
२.१२.३ परिवार विहिन बालबालिकाको विवरण	६२
<b>२.१३ वातावरण तथा सरसफाइ</b>	<b>६२</b>
२.१३.१. खुल्ला क्षेत्र घोषणाको विवरण	६२
२.१३.२. शौचालयको विवरण	६२
२.१३.३. सार्वजनिक शौचालयको विवरण	६३
२.१३.४. वातावरण तथा सरसफाईको विवरण	६३
२.१३.५. फोहोर मैला व्यवस्थापनको विवरण	६३
२.१३.६. विद्यमान सतह ढलको अवस्थाको विवरण	६४
२.१३.७. सिचाईका श्रोतहरूको विवरण	६४
<b>२.१४. सेवा प्रवाह विवरण</b>	<b>६५</b>
२.१४.१. नगरपालिकामा वाहन सम्बन्धी विवरण	६५
२.१४.२. कृषि सेवा केन्द्र, उपकेन्द्र, कृषक समुहहरूको विवरण	६५
२.१४.३. पशु सेवा केन्द्र, उपकेन्द्र कृषक समुहहरूको विवरण	६६
२.१४.३.१. व्यवसायिक बाखा फार्महरूको विवरण	६६
२.१४.३.२. मासु पसलको विवरण	६७
२.१४.४. हुलाक सेवा केन्द्रहरूको विवरण	६७
२.१४.५. नगरपालिकाका हालका भवनहरूको विवरण	६७
२.१४.६. बसपार्क वा बस स्टेशनहरूको विवरण	६७
२.१४.७. बैंक तथा वित्तिय संस्थाहरूको विवरण	६७
२.१४.८. खुला क्षेत्रहरूको विवरण	६७
<b>२.१५. सडक तथा यातायात अवस्थाको विवरण</b>	<b>६८</b>
२.१५.१. सडक सञ्जालको विद्यमान अवस्थाको विवरण	६८
२.१५.२. निर्माणाधीन सडकहरूको विवरण	६८
२.१५.३. नगर क्षेत्र भित्र रुट परमिट लिएर संचालन भएका सवारी साधनहरूको विवरण	६८
२.१५.४. नगर क्षेत्रमा चल्ने सवारी साधनहरूको विवरण	६९



२.१५.५. भोलुङ्गे पुल/पुलेसा सम्बन्धी विवरण	६९
<b>२.१६. विपद् व्यावस्थापन पूर्व तयारी सम्बन्धी विवरण</b>	<b>७०</b>
२.१६.१. प्रकोपबाट भएको क्षति सम्बन्धी विवरण	७०
२.१६.२. विपद् व्यवस्थापन पूर्व तयारी सम्बन्धी विवरण	७१
२.१६.३. नगर पालिकामा गठन भएका समितिहरूको विवरण	७१
२.१६.४. सामुदायिक मेलमिलाप सम्बन्धी समिति गठन र क्रियाकलापहरूको विवरण	७२
<b>२.१७. आर्थिक विकासको विवरण</b>	<b>७२</b>
२.१७.१. मुख्य पेशा सम्बन्धी विवरण	७२
२.१७.२. औसत मासिक पारिवारिक आम्दानी विवरण	७३
२.१७.३. बिप्रेषण (रेमिटान्स)को विवरण	७३
२.१७.४. औसत मासिक पारिवारिक बचत विवरण	७४
२.१७.५. औद्योगिक तथा व्यापार, व्यावसाय (निर्माण व्यवसायी समेत) को विवरण	७५
२.१७.६. जनचेतना मुलक तालिम प्राप्त गरेको जनसंख्या विवरण	७६
२.१७.७. बेरोजगारहरूको विवरण	७७
<b>२.१८. सार्वजनिक भवन तथा स्थानहरूको विवरण</b>	<b>७७</b>
२.१८.१. सामुदायिक भवनहरूको विवरण	७७
२.१८.२. सार्वजनिक पार्टी पौवा र चौतारा सम्बन्धी विवरण	७७
२.१८.३. खेलमैदान सम्बन्धी विवरण	७८
२.१८.४. विमानस्थलको विवरण	७८
२.१८.५. सुरक्षा इकाइहरूको विवरण	७८
२.१८.६. व्यापारिक केन्द्रहरूको विवरण	७८
२.१८.७. शवदाह पशु बधशालाको विवरण	७९
२.१८.८. पार्क, वनस्पति तथा उद्यान सम्बन्धी विवरण	७९
२.१८.९. सरकारी तथा सार्वजनिक जग्गाहरूको विवरण	७९
२.१८.१०. नगरपालिका भित्र रहेका विशेष सुरक्षित स्वायत्त क्षेत्रहरूको विवरण	७९
<b>२.१९. सार्वजनिक संघ संस्थाहरूको विवरण</b>	<b>७९</b>
२.१९.१. संस्थाहरूको विवरण	७९
२.१९.२. सहकारी संस्थाहरूको विवरण	७९
२.१९.३. शहरी बिद्युतीकरणको विवरण	८०
२.१९.४. दुर संचार सम्बन्धी विवरण	८०
२.१९.५. नगरपालिका स्तरिय राजनैतिक दलहरूको विवरण	८०
२.१९.६. राष्ट्रिय तथा अन्तर्राष्ट्रिय गैरसरकारी संघसंस्थाको विवरण	८१
२.१९.७. नगर क्षेत्र भित्र गठन भएका टोल विकास संस्थाहरूको विवरण	८१
२.१९.८. वडा नागरिक मञ्च तथा नागरिक सचेतना केन्द्र सम्बन्धी विवरण	८१
<b>२.२०. प्राकृतिक श्रोत तथा धार्मिक र पर्यटकीय स्थलहरूको विवरण</b>	<b>८२</b>
२.२०.१. धार्मिक स्थलहरूको विवरण	८२
२.२०.२. पर्यटकीय स्थलहरूको विवरण	८४
२.२०.३. प्राकृतिक श्रोत(खानी, खनिज आदी)को विवरण	८४
२.२०.४. नगरपालिकाको क्षेत्र भित्र पाईने पशुपंक्षी/वन्य जन्तुको विवरण	८४
२.२०.५. ताल तलैया र प्राकृतिक पोखरीको विवरण (सिमसार/रामसार क्षेत्र समेत)	८५
२.२०.६. नगरपालिकाबाट बाहिर निकाशी हुने वस्तुहरूको विवरण(वन पैदावार सहित)	८५



### खण्ड-(३) नगरपालिकाका अन्य सूचनाहरू

३.१. विगत बर्ष न्यूनतम शर्त मापन तथा कार्य सम्पादन मुल्याङ्कन स्तरको विवरण	८६
३.२. विगत आर्थिक वर्षको आय व्यायको विवरण	८६
३.३. नगरपालिकाको २ वर्षको आन्तरिक राजस्वको विवरण	८६
३.४. अचल सम्पत्तिको विवरण	८७
३.५. नगरपालिका आफैले बनाएका नियम/विनियमहरूको विवरण	८८
३.६. पत्रपत्रिका र एफ.एम./रेडियो स्टेशनहरूको विवरण	८८
३.७. नगरपालिकासंग साभेदार गरेका संघ संस्थाहरू	८९
३.८. नगरपालिकाको भगिनी सम्बन्ध रहेका संस्थाहरूको विवरण	८९
३.९. विद्युत/सौर्य उर्जा आयोजनाहरूको विवरण	८९
३.१०. नगरपालिकाले संचालन गरेका प्रमुख कार्यक्रम तथा योजनाहरूको विवरण	८९
३.११. नगरपालिकाको संगठनात्मक ढाँचा	९१
३.१२. नगरपालिकाको कार्यालयमा हाल कार्यरत कर्मचारीहरूको विवरण	९२
३.१३. नगरपालिकाको स्थापना काल देखी हालसम्मका प्रमुखहरूको विवरण	९३
३.१४. सरकारी कार्यालयहरूको नाम टेलिफोन सम्बन्धी विवरण	९३
३.१५. नगरपालिका स्तरमा भएका मतदान स्थलहरूको विवरण	९३
३.१६. नगर कार्यपालिकाको विवरण	९४
३.१७. वडा सदस्यहरूको विवरण	९४
३.१८. नगरपालिकाको टाढाको बस्तीबाट सम्बन्धीत केन्द्र पुग्न लाग्ने अनुमानित समयको विवरण	९५
३.१९. नगरपालिकाको वस्तुगत विवरण (पार्श्वचित्र) तयारी कार्यमा संलग्न जनशक्ति विवरण	९६

### खण्ड-(४) समस्या, अवसर, चुनौती र विकासका सम्भावनाहरू

४.१. नगरपालिकाका समस्या, अवसर र चुनौती	९७
४.१.१. आर्थिक विकास	९७
४.१.२. सामाजिक विकास	९८
४.१.३. पूर्वाधार विकास	९९
४.१.४. वातावरण तथा विपद् व्यवस्थापन	१००
४.१.५. सुशासन तथा संस्थागत विकास	१०१
४.२. नगरपालिकाका विकासका सम्भावनाहरू	१०१

### खण्ड-(५) नक्शा तथा मुख्यमुख्य चिनारी

५.१. नगरपालिकाको नक्शा	१०७
५.२. नगरपालिकाको मुख्यमुख्य चिनारीहरू	१११

# कमलबजार नगरपालिकाको बस्तुगत विवरण (नगर पार्श्वचित्र)-२०७५ (Kamalbazar Municipality Profile-2018)

## खण्ड-(१) भूमिका

### १.१. पृष्ठभूमि :

नेपालमा वि.सं. २०१३ साल देखि योजनाबद्ध रूपले विकासको थालनी भएता पनि स्थानीय अग्रसरतामा दीर्घकालिन सोच सहित योजनाबद्ध विकासको अभ्यास गर्ने परिपाटीले मूर्तरूप लिन सकेको देखिदैन । वि.सं. २०४६ सालमा देशमा भएको राजनीतिक परिवर्तन पश्चात् स्थानीय श्रोत, साधन तथा क्षमता प्रबर्द्धन गर्ने उद्देश्यले विकेन्द्रीकरणलाई आत्मसाथ गर्दै स्थानीय निकायमा जनताहरूको सहभागितामा योजना तर्जुमा, कार्यान्वयन, अनुगमन तथा मूल्याङ्कन गर्ने अभ्यासको थालनी गर्न खोजिएको थियो । स्थानीय स्वायत्त शासन ऐन २०५५ र नियमावली २०५६ लागु भएपछि स्थानीय निकायहरूमा विकास निर्माण सम्बन्धी कार्यको उत्तरदायित्व र जिम्मेवारी वहन गर्नुपर्ने दायित्व सृजना भएता पनि देश केन्द्रीकृत शासन प्रणालीबाट संचालन भैरहेको र स्थानीय निकायमा लामो समय सम्म निर्वाचित जनप्रतिनिधि बिहिन रहेको अवस्थाले गर्दा यसले सार्थकता पाउन सकिरहेको थिएन ।

देश केन्द्रीकृत शासन प्रणालीबाट प्रादेशिक (संघात्मक) प्रणालीमा गएपछि प्रशासनिक तथा राजनैतिक स्वरूपमै आमूल परिवर्तन अपरिहार्य हुने हुन्छ । सोही अनुरूप विगतमा रहेको केन्द्र, विकास क्षेत्र, जिल्ला, गाउँ विकास समिति तथा नगरपालिकाको संरचनामा परिवर्तन भई संघीय लोकतान्त्रिक गणतन्त्रात्मक नेपालको राजनीतिक संरचना अनुसार संघ, प्रदेश र स्थानीय गरि तिन तह हुने गरि संघ १, प्रदेश ७, जिल्ला ७७ र स्थानीय तह ७५३ वटा निर्धारण गरिएको छ । जस अनुसार स्थानीय तहमा महानगरपालिका ६, उप महानगरपालिका ११, नगरपालिका २७६, गाउँपालिका ४६० र जम्मा वडा संख्या ६७४३ रहेका छन । परिवर्तित नयाँ संरचना अनुसार स्थानीय तह, प्रदेश र संघको लागी जन प्रतिनिधिहरूको निर्वाचन समेत सम्पन्न भई निर्वाचित जनप्रतिनिधि मार्फत संघीय लोकतान्त्रिक गणतन्त्रात्मक शासन व्यवस्थाको अभ्यास भैरहेको छ ।

अछाम जिल्ला प्रदेश नं. ७ मा पर्दछ भने यस जिल्लामा ४ वटा नगरपालिका र ६ वटा गाउँपालिका गरि जम्मा १० वटा स्थानीय तह रहेका छन । यस जिल्लाका १० वटा स्थानीय तह मध्येको कमलबजार नगरपालिका एक नगरपालिका हो जसलाई १० वटा वडाहरूमा विभाजन गरिएको छ । स्थानीय तहको योजना तथा विकास निर्माणको लागी सामाजिक तथा जनसांख्यिक विवरण अपरिहार्य रहेको र स्थानीय तहहरूको वास्तविक विवरण पूर्ण नरहेको अवस्थामा सोको परिपुर्तिको लागी यस कमलबजार नगरपालिकाले गरेको निर्णय एवं मिति: २०७४ साल वैशाख २६ गतेको नेपाल सरकार (सचिव स्तर)को निर्णय अनुसार स्थानिय तहले वस्तुगत विवरण (पार्श्वचित्र) तयार गरि आ-आफ्नो वेवसाइटमा राख्नुपर्ने निर्देशन अनुसार स्थानीय शासन संचालन ऐन-२०७४ भित्र रहि यस नगरपालिकाको वस्तुगत विवरण (नगर पार्श्वचित्र)-२०७५ तयार गरिएको छ ।

यसरी तयार भएको नगरपालिकाको वस्तुगत विवरण (नगर पार्श्वचित्र)ले नगरपालिकाको हालको यथार्थ अवस्थाको चित्र प्रस्तुत गर्ने भएकाले आगामी दिनमा नगरको सर्वाङ्गण विकास गर्न दीर्घकालीन सोच बनाई सोही अनुरूप आवधिक, वार्षिक एवं विषयगत योजना तर्जुमा गर्न सहायक सिद्ध हुनेछ । यसले स्थानीय तहका नीति निर्माणकर्ता, योजनाकार, सरकारी तथा गैर सरकारी कार्यक्रम संचालनकर्ता, अनुसन्धानकर्ता, प्राध्यापक, शिक्षक, विद्यार्थीहरू एवम् सर्वसाधारण समेतलाई सहयोग पुग्नेछ ।



## १.२. पार्श्वचित्रको उद्देश्यहरु :

यस नगर संग सम्बन्धित आर्थिक, सामाजिक, राजनैतिक, भौगोलिक देखि लिएर नगरको समग्र बस्तुस्थिति चित्रण गर्नु नै यसको मुख्य उद्देश्य रहेको छ ।

### १.२.१. दीर्घकालिन उद्देश्य :

- क) नगरपालिकाको समग्र विषयगत क्षेत्रहरुका लागि नगरबासीका आवश्यकताहरुबारे जानकारी लिन र त्यस अनुसारका योजनाहरु तर्जुमा र कार्यान्वयनमा सहयोग पुर्याउने ।
- ख) नगरपालिकाको समग्र विकासका लागि दीर्घकालिन सोच एवम् रणनीतिहरुलाई मध्यनजर गरी बस्तुस्थिति भल्कने तथ्यांक एवम् सुचनामा आधारित यथार्थपरक नगरपालिकाको आवधिक, वार्षिक एवं विषयगत योजना तर्जुमा गर्न योगदान पुर्याउने ।

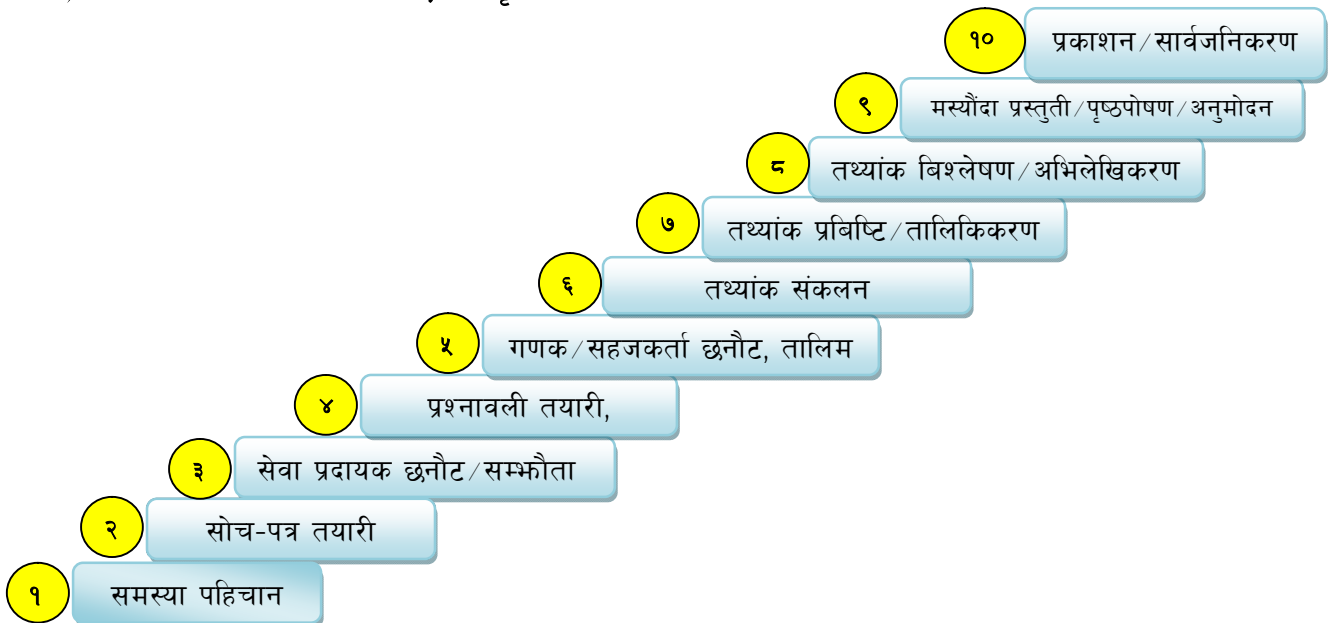
### १.२.२. तत्कालिन उद्देश्य :

- क) नगरपालिकाको आर्थिक, सामाजिक तथा भौतिक स्थितिको आकलन तथा चित्रण गर्ने ।
- ख) नगरपालिकाको विभिन्न श्रोत तथा साधनहरुको स्थिति देखाउने ।
- ग) नगरको समग्र राजनीतिक, सामाजिक, आर्थिक, धार्मिक, सांस्कृतिक, वातावरणीय एवम् भौतिक पूर्वधारहरु तथा नगरको क्षमता विकास बारे जानकारी गर्ने ।
- घ) नगरपालिकाको विषयगत तथ्यांकलाई एकीकृत तथ्यांकीय भण्डारणको रूपमा प्रस्तुत गर्ने ।
- ङ) सरोकारवाला निकाय तथा नगर बासीको सुचनामा पहुँच पुर्याउने ।

## १.३. पार्श्वचित्र तयारीको विधि एवं प्रक्रिया :

कमलबजार नगरपालिकाको समग्र विवरण रहेको यो बस्तुगत विवरण (पार्श्वचित्र) यस कार्यालयबाट पहिलो पटक प्रकाशन गरिएको हो । नगर भित्र रहेका विभिन्न क्षेत्रसँग सम्बन्धित सूचनाहरुलाई समेटी सकेसम्म तथ्यांक प्रयोग मुलक एवं जानकारी मुलक बनाउने कोशिस गरिएको छ । यसको तयारीका लागि निम्नानुसार विधि एवं प्रकृयाहरुको अवलम्बन गरिएको छ ।

### क) पार्श्वचित्र तयारीका चरण एवं प्रकृयाहरु :



## ख) सूचनाको संकलन :

### ☞ प्राथमिक श्रोत :

- घरधुरी तहको सूचना संकलन गर्नका लागि तथ्यांक संकलन फारमहरूको ढाँचा निर्माण ।
- नगर क्षेत्र भित्रका वडा वस्तीहरूको घरधुरी सर्वेक्षण फाराम प्रयोग गरि तथ्यांक संकलन ।
- विषयगत कार्यालयहरू संग सम्बन्धीत सूचना संकलन ।
- नगरको प्रशासनिक, भौगोलिक, सामाजिक सूचनाहरू नगरको अभिलेख, विभिन्न तह एवम् पक्षसंगको परामर्शबाट संकलन ।
- प्राप्त सूचनालाई विभिन्न चरणमा वडा तथा पालिका तहका जननिर्वाचित पदाधिकारी, राजनीतिक दलहरूका प्रतिनिधि, कर्मचारी, विषयगत निकाय तथा अन्य सरोकारवालाहरूसँग परामर्श गरि प्राप्त सुझाव सल्लाह बमोजिम थपघट सहित वडा तथा कार्यपालिका तहबाट अनुमोदन गरि पूर्णता दिने कार्य ।

### ☞ द्वितीय श्रोत :

- घरधुरी तहबाट प्राप्त हुन नसकेका कार्यालय एवं सरोकारवाला पक्षसंग सम्बन्धित सूचनाहरू विभिन्न कार्यालयबाट प्रकाशित प्रतिवेदन, स्मारिका पुस्तक, अध्ययन प्रतिवेदन, विषयगत कार्यालयको रेकर्ड, सोधपुछ आदिबाट लिइएको ।
- राष्ट्रिय भौगोलिक सूचना महाशाखा मिनभवन, काठमाण्डौंबाट प्राप्त जि.आई.एस. डाँटा प्रयोग गरि नगरपालिकाको नक्शा तयार ।

## १.४. अध्ययनको सीमा :

कमलबजार नगर कार्यपालिकाले गरेको निर्णय एवं मिति: २०७४ साल वैशाख २६ गतेको नेपाल सरकार (सचिव स्तर) को निर्णय अनुसार स्थानिय तहले वस्तुगत विवरण (पार्श्वचित्र) तयार गरि आ-आफ्नो वेबसाइटमा राख्नुपर्ने निर्देशन अनुसार स्थानीय सरकार संचालन ऐन-२०७४ भित्र रहि नगरपालिकाको वस्तुगत विवरण (नगर पार्श्वचित्र)-२०७५ तयार गरिएको छ । यो प्रारम्भिक तथ्यांकमा आधारित रहेको छ । घरधुरी तहबाट प्राप्त हुन नसकेका कार्यालय एवं सरोकारवाला पक्षसंग सम्बन्धित सूचनाहरू विभिन्न कार्यालयबाट प्रकाशित प्रतिवेदन, स्मारिका पुस्तक, अध्ययन प्रतिवेदन, विषयगत कार्यालयको रेकर्ड, सोधपुछ आदिबाट द्वितीय श्रोतको रूपमा प्रयोग गरिएको छ । यसमा वर्तमान अवस्थाको मात्र चित्रण गरिएको छ । राष्ट्रिय जनगणना-२०६८ को लामो समय विति सकेकाले तत्कालिन अवस्थामा घरधुरी, जनसंख्या लगायत थुप्रै कुराहरूमा राष्ट्रिय जनगणनाको तथ्यांक संग फरक पर्ने देखिन्छ । यस नगर कार्यपालिकाको निर्णय अनुसार वस्तुगत विवरण (नगर पार्श्वचित्र) तयार गर्नका लागि अछाम स्थित सेवा प्रदायक गैर सरकारी संस्था ग्रामीण विकास केन्द्र (रुडेक)-नेपालले सेवा प्रदायक संस्थाको रूपमा प्राविधिक, सामाजिक, जनशक्ति परिचालन, व्यवस्थापनको जिम्मेवारी पुरा गरि नगरपालिकाको लागी तयार गरिएको हो । यो नगर कार्यपालिकाबाट अनुमोदन भई आधिकारिक मान्यता सहित नगरको सम्पत्तीको रूपमा रहको छ । यसलाई आवश्यकताका आधारमा प्रयोग एवं उपयोग गरिनेछ । यसको ३ देखि ४ वर्षको समयको अन्तरालमा अध्यावधिक गर्दै लगिने छ । यसलाई व्याख्या गर्ने अधिकार नगर कार्यपालिकामा रहने हुँदा उल्लेखित सूचनाहरूको प्रयोग एवं उपयोगको लागी नगरपालिकाको मञ्जुरी एवं स्विकृती आवश्यक रहनेछ ।

यस अध्ययनमा विविध क्षेत्रका विभिन्न सूचना एवं तथ्यांकलाई समेटेर एकिकृत तथ्यांक प्रणालीको खुट्किलोको रूपमा तयार गर्ने पहिलो अभ्यासको रूपमा लिएता पनि विषयगत सूचनाका लागि विषयगत निकायहरूकै क्षमतामा भर पर्नु परेकोले नगरपालिकाले निम्नानुसारका कठिनाई भोल्नु परेको अवस्था विद्यमान रहेको छ ।

- विषयगत निकायहरूबाट प्राप्त सूचना खण्डीकृत एवं अध्यावधि गर्नुपर्ने आवश्यकता महशुस भएको छ ।
- नगरपालिका स्थित विषयगत कार्यालयहरूमा तथ्यांक सूचनालाई व्यवस्थित गरी राख्ने परिपाटी एवं क्षमता अभावमा बहुवर्षीय सूचनाहरू प्राप्त गर्न कठिनाई रहेको छ ।
- नगरपालिकामा सेवा दिने विषयगत निकायहरूमा कर्मचारी उपलब्धता नहुँदा सम्बन्धीत सूचना प्राप्त गर्न कठिनाई रहेको छ ।



**खण्ड-(२)**  
**नगरपालिकाको वस्तुस्थिति विश्लेषण**

**२.१. नगरपालिकाको परिचय :**

**२.१.१. ऐतिहासिक पृष्ठभूमि :**

कमलबजार नगरपालिका प्रदेश नं ७ अछाम जिल्लाको पश्चिम दक्षिण भागमा अवस्थित छ । यस नगरपालिकामा परिक्षण उडान भैसकेको एउटा विमानस्थल समेत रहेको छ । कमलबजार नगरपालिकाको वि.सं. २०७२ साल भाद्र ३० गतेको नेपाल सरकारको मन्त्री परिषदको निर्णयबाट अछाम जिल्लाको साविकका बयाला, मुली, चाल्सा, ढाँकु सेरा, र मष्टावण्डाली गा.वि.स. मिलाएर कमलबजार नगरपालिका घोषणा गरे अनुसार २०७२ साल भाद्र ३० गते विधिवत रूपमा स्थापना भएको हो । तत्कालिन रूपमा कमलबजार नगरपालिकालाई १० वटा वडामा विभाजित गरिएको थियो । स्थानिय तह निर्धारण तथा शिफारिस आयोगको २०७३ सालको शिफारिसका आधारमा नेपाल सरकारले देशभरी ७५३ र अछाम जिल्लामा १० वटा स्थानिय तहहरु घोषणा गर्दा कमलबजार नगरपालिकामा पुनः साविकका गा.वि.स. विरपथ, कुईका वडा नं. १ देखि ५ र घोडासैन वडा नं. २, ३, ४ र ६ वडालाई समावेश गरि १० वटा वडामा विभाजित गरिएको छ । वडा विभाजन तपशिल बमोजिम गरिएको छ ।

वडा नं.	साविकका गाविसका नाम	साविकका वडाहरु	कैफियत
१	मुली	१ देखि ९ सम्म	साविकका वडा नं. १ टिमेलगौरा, रान, सानेगाउँ, देवल, सिम्मलेगाउँ, नाउला बुढागडा, वडा नं. २ खिरेचौका, भण्डारीवाडा, दमाईवाडा, नाउला, वडा नं. ३ वोगटीवाडा, सल्लीसैन, माथि वेतालदेव, बाम्नीथान, काल्सेमाडु वडा नं. ४ जैशीगाउँ, वण्डालीमाडु, साम्जेगाउँ, तोलागडा, काडागाउँ, वडा नं. ५ टाकावाडा, मोटरकाटिया, डुक्का वडा नं. ६ सैन, मालेगाउँ, भ्यागुरेसैन, ग्वान्ना, वडा नं. ७ बागेहुगा, तल्लो ढोली वाडा, माथिल्लो ढोलीवाडा वडा नं. ८ वडरुख हाडसैन, वडा नं. ९ बस्नेगडा, फलाटपानी, इजरगडा
२	बयाला	८, ९	साविकका वडा नं. ८ ढोलीवाडा, रजवार टोल, मुखियाघर, लोला, गैसल्ला, मेलाघर लेकाकाघर, काडागाउँ, घाडासैन, खिमालीगौरा वडा नं. ९ कोटीला, शेरगडा, डाडाघर, बुडेयौली, गणेशपुर, पैयासेन
३	बयाला	१ देखि ७	साविकका वडा नं. १ रातीमाटे, मानाकोट, घाडी, वडा नं. २ धारघर, गणेशदेव, कामी टोल, कोकोआम, वडा नं. ३ विविरेखोला, कुवर टोल, गौराघर, वडा नं. ४ कामीटोल, कडायत टोल, जम्मनेगडा वडा नं. ५ रातिमाटे, दमाई टोल, सैन वडा नं. ६ वण्डालीमाडु, चिउरुख, कोलघरर, सिमाडि, छचंडगे, विद्यानगर वडा नं. ७ भुलवाडा टोल, विष्ट टोल, रामताल
४	चाल्सा	१ देखि ९	साविकका वडा नं. १ साईमल वडा नं. २ खामुहाल्ले वडा नं. ३ पिपलचौर, ठाना, वडा नं. ४ गाल्जेटुडा वडा नं. ५ तल्लो चाल्सा वडा नं. ६ डाडाघर, मेल्डाडा वडा नं. ७ कालापानी वडा नं. ८ भाटवाडा, ढोलीवाडा वडा नं. ९ कुकुडेकोट
५	कुईका	१ देखि ५	साविकका वडा नं. १ वुकेना, वडपिपल, जौमती वडा नं. २ लयाटा, आमगडा, काठेवाडी वडा नं. ३ रिसाडा, देउलिङ्ग, थकाइले वडा नं. ४ वित, भुलवाडा, लीखेत, कोषडाडा वडा नं. ५ कंकाल्ना, कृतिपुर, सुन्दरबस्ती, तोलीखेत
६	विरपथ	१ देखि ९ वडा	साविकका वडा नं. १ ओडारखेत, वडा नं. २ कोटगडा, वडा नं. ३ डुप्के वडा नं. ४ कोल्डाडा वडा नं. ५ गैरीटाड वडा नं. ६ किमतोला,

वडा नं.	साविकका गाविसका नाम	साविकका वडाहरु	कैफियत
			नौघाटेखोला वडा नं. ७ स्याउले वडा नं. ८ नागेढुंगा, बजित, कोलाघर वडा नं. ९ हात्तिबाभ, ठाटीखाँद
७	सेरा	१ देखि ९ वडा	साविकका वडा नं. १ हुम्कु, फल्लाने, ध्यानेबस्ता, सुनदेवी, छडानदेवी वडा नं. २ मासेगडा, बुढागाउँ वडा नं. ३ वडरुख, बिनायगाउँ वडा नं. ४ कवाललेख, चाखा, सागीवन वडा नं. ५ कवललेख, सैन वडा नं. ६ खोला घर, पटकानी, वाडी वडा नं. ७ वडीखोला, कुल्देव, खेताघर वडा नं. ८ सेरा, बाग्यसेरा, सिमलरुख वडा नं. ९ विन्ताला, काकडजामा
८	ढाँकु	१ देखि ९ वडा	साविकका वडा नं. १ पास्तोली वडा नं. २ ढुङ्गाला वडा नं. ३ चाकेपाटा वडा नं. ४ जुन्तोला वडा नं. ५ जोशीगाउँ वडा नं. ६ देउरुख, ओखडतोला वडा नं. ७ चाकागडना वडा नं. ८ फोगट्यान वडा नं. ९ पितरगडा
९	मष्टावण्डाली	१ देखि ९ वडा	साविकका वडा नं. १ वटालीगाउँ, सुईला, पातीहाला वडा नं. २ नवदेवल वडा नं. ३ तोला वडा नं. ४ वजगाउँ वडा नं. ५ डुग्री वडा नं. ६ नयाँवाडा, नुनेइजर, वाटगडा, जाडु वडा नं. ७ घेगड वडा नं. ८ रैल्ली वडा नं. ९ भुन्तोली
१०	घोडासैन	१ देखि ५ वडा	साविकका वडा नं. १, २, ३ लाची र वडा नं. ४, ५, ६ स्याउले खाँद, फेरेपाटा

श्रोत: कमलबजार नगरपालिका रेकर्ड २०७४

## २.१.२. नगरपालिकाको नामाकरण :

हरेक स्थान र ठाउँको नामाकरण कुनै न कुनै कुरासंग मिलाएर राखेको पाइन्छ । कतै प्राकृतिक सम्पदाका नामबाट नामाकरण गरिएको छ भने कतै देवि देवताका नामबाट नामाकरण गरिएको पाइन्छ । कुनै पनि स्थानको पूर्ण अध्यानका लागि ऐतिहासिक पृष्ठभूमिको विश्लेषण गर्न जरुरी रहन्छ । कमलबजार नगरपालिकाको नामाकरणको सन्दर्भमा निम्नानुसार भनाई रहेको पाइन्छ ।

वि.सं. २०३९ साल पहिले अछाम जिल्लाका मंगलसेन, ओलिगाउँ, जुपु, बन्नातोली, कुन्तिबण्डाली, जनालिबण्डाली, कैलास पारीका ठाउँ लगायत विभिन्न ठाउँबाट नेपालको तराई क्षेत्र र भारत जाने मानिसहरु पाँचुलीको लेकको बाटो हुँदै यस ठाउँलाई मुल बाटो बनाई आवत जावत गर्ने गर्दथे । यहाँको स्थानिय वासीहरुले गाई, गोरु बाख्रा र भैसी चरनको रुपमा यस ठाउँको प्रयोग गरि गोठालाहरु खाली चौरमा बस्ने, खेल्ने गर्दथे । वि.सं. २०३९ साल पछि यस ठाउँमा बजुडाका दल बहादुर बिष्टले पहिलो पसलको रुपमा शुरुवात गरेपछि केहि अरु पसलहरु स्थापना भई सामान्य किनबेच हुनु थाल्यो । पहिले यस क्षेत्रमा पुरानो भत्किएको ईलाका प्रहरी कार्यालय अगाडीको भूभागमा पानीको तलाउँ थियो सो तलाउँलाई वडापोखरा नामले चिनिन्थ्यो, बजारको बिचको भूभागलाई किमडकाटना नामले चिनिन्थ्यो भने हालको अस्पताल नजिकैको ठाउँलाई काला पोखरा नामले चिनिन्थ्यो भने हाल पोखरी बनी रहेको ठाउँलाई कमल पोखरी भनिन्थ्यो । वि.सं. २०३९ बैशाखमा वयाला गाउँ पञ्चायतबाट श्री ओम प्रकाश बिष्ट प्रधानपञ्च पदमा निर्वाचित भैसकेपछि उहाँको पहलमा तेतिखेरका जन प्रतिनिधिहरुको बैठक बसी आपसी सल्लाह र सहमतीका आधारमा कमल पोखरीको नामबाट कमलबजारको नामाकरण गरिए पछि यसलाई कमलबजार भन्न थालिएको हो भन्ने भनाई रहेको छ । स्थानिय तह निर्धारण तथा सिफारिस समितिले साविकका मुली, वयाला, चाल्सा, सेरा, ढाँकु र मष्टावण्डाली गा.वि.स.लाई समेटेर कमलबजार नगरपालिकाको लागि सिफारिस गरेपछि नेपाल सरकारकवाट कमलबजार नामबाट नगरपालिका घोषणा गरिएको थियो ।



## २.२. नगरपालिकाको भौगोलिक स्थिति :

### २.२.१. अवस्थिति (सीमाना) :

कमलबजार नगरपालिका एक पहाडी नगरपालिका हो । यो नगरपालिका समुन्द्री सतहको न्यूनतम ६८० मिटरको उचाई देखि अधिकतम २२०० मिटर सम्मको उचाईमा रहेको छ । भौगोलिक रूपमा यो अक्षांश २९.०५३१<sup>०</sup> उत्तर देखि देशान्तर ८१.३४२५६<sup>०</sup> पूर्वमा रहेको छ । यस नगरपालिकाको कार्यालय १९०० मिटरको उचाईमा रहेको छ । कमलबजार नगरपालिकाको सिमाना पूर्वमा पञ्चदेवल विनायक नगरपालिका पश्चिममा मंगलसेन उत्तरमा मंगलसेन नगरपालिका र रामारोसन गाउँपालिका तथा दक्षिणमा तुर्माखाँद गाउँपालिका र ढकारी गाउँपालिका रहेका छन् ।

### २.२.२. क्षेत्रफल :

कमलबजार नगरपालिकाको क्षेत्रफल १२०.७८ वर्ग किमि रहेको छ ।

### २.२.३. नगरपालिकाको भौगोलिक स्वरूप :

### २.२.४. नगरपालिकाको कार्यालय देखि विभिन्न वडा कार्यालय सम्मको दुरी :

क्र.सं.	देखि	सम्म	कोष	कैफियत
१	कमलबजार नगरपालिकाको कार्यालय	वडा नं. १ मुली	१	
२	कमलबजार नगरपालिकाको कार्यालय	वडा नं. २ कमलबजार	०	
३	कमलबजार नगरपालिकाको कार्यालय	वडा नं. ३ बयाला	२	
४	कमलबजार नगरपालिकाको कार्यालय	वडा नं. ४ चाल्सा	२	
५	कमलबजार नगरपालिकाको कार्यालय	वडा नं. ५ कुईका	२	
६	कमलबजार नगरपालिकाको कार्यालय	वडा नं. ६ विरपथ	३	
७	कमलबजार नगरपालिकाको कार्यालय	वडा नं. ७ सेरा	४	
८	कमलबजार नगरपालिकाको कार्यालय	वडा नं. ८ ढाँकु	१	
९	कमलबजार नगरपालिकाको कार्यालय	वडा नं. ९ मष्टाबण्डाली	२	
१०	कमलबजार नगरपालिकाको कार्यालय	वडा नं. १० घोडासैन	३	

श्रोत: कमलबजार नगरपालिका रेकर्ड २०७४

### २.३. भू-उपयोग सम्बन्धी विवरण :

नगरपालिकाका प्रमुख नदी किनार क्षेत्रहरु कृषि उत्पादनका लागि प्रशिद्ध मानिन्छ । कमलबजार नगरपालिका पूर्णरूपमा मध्ये महाभारतीय पर्वत क्षेत्रमा पर्ने हुँदा यहाँको सम्पूर्ण धरातलमा पर्वतीय विशेषता भल्केको पाइन्छ । भू-धरातलीय (Landscape) आधारमा यस नगरपालिकालाई ३ भागमा विभाजन गर्न सकिन्छ ।

#### क) बेसी क्षेत्र :

यस नगरपालिकामा प्रमुख नदी तथा नदी किनारमा पर्ने क्षेत्रहरु कृषि उत्पादनका लागि प्रशिद्ध मानिन्छन । यस नगरपालिकामा तुदा नदीमा कर्णाली, मुख्य मुख्य गाड तथा खोलाहरुमा नौघाटे हुदै जनाली गाड, कुईका हुदै दोगाडे, काली खोला समजी गाड, डोग्रा गाड, कमासे खोला, गुर्धम गाड रहेका छन् ।

#### ख) मध्ये पहाडी लेक क्षेत्र :

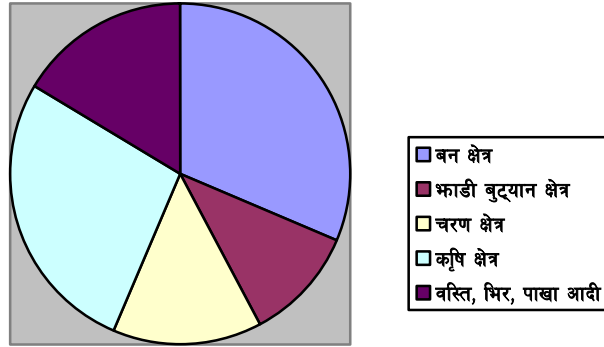
समुद्र सतहबाट ६८० मिटर देखि २२०० मिटरसम्मको पहाडी भू-भाग यस अन्तर्गत पर्दछन । नगरपालिकाको दुई तिहाई भाग भन्दा बढी यस क्षेत्र अन्तर्गत पर्दछन । अन्नवालीहरुमा विशेष गरी धान, मकै, गहुँ, जौ, कोदो तथा तेलहन आदिको उत्पादन हुने भएतापनि यो क्षेत्र विशेष गरी अमिलो जातका फलफूलहरु जस्तै सुन्तला, आँप, मौसम तथा कागतीको लागि प्रशिद्ध मानिन्छ ।

ग) भिरालो लेक क्षेत्र :

समुन्द्री सतहबाट २२०० मिटर भन्दा माथिको क्षेत्र यस क्षेत्रमा पर्दछ । यो नगरपालिका क्षेत्रमा पाचुली क्षेत्र पर्दछ । यस क्षेत्रमा अन्नवाली विशेष गरी मकै, जौ, कोदो, तरकारी, आलु र फलफूलहरुमा ओखर खेतीको प्रचुर सम्भावना देखिन्छ ।  
भूउपयोगको स्थिति :

क्र.सं.	विवरण	क्षेत्रफल (वर्ग कि.मि.)	प्रतिशत
१	कुल वन क्षेत्र	३७.९४	३१.४१
२	भाडी बुट्यान क्षेत्र	१३	१०.७६
३	चरण क्षेत्र	१७.१४	१४.१९
४	कृषि क्षेत्र	३२.७८	२७.१४
५	वस्ति, भिर, पाखा आदी	१९.९२	१६.४९
	<b>कुल क्षेत्रफल :</b>	<b>१२०.७८</b>	<b>१००</b>

श्रोत: जिल्ला वन कार्यालय वार्षिक प्रतिवेदन २०७३/०७४



२.३.१. धरातलीय स्वरूप :

यस कमलबजार नगरपालिकाको १२०.७८ क्षेत्रफल (वर्ग कि.मि.) रहेको छ । कूल भू-भागमध्ये लगभग ७५ प्रतिशत भू-भाग भिरालो रहेको छ । धेरै डाँडाकाँडा र खण्डहरु प्रकृतिको धरातलीय स्वरूप भएका कारण यहाँका जनजीवन धेरै कठिन देखिन्छन् । तथापि, धरातलीय स्वरूपका कारणले जमिनको उपयोगमा कतिपय लाभ प्राप्त भएको पाइन्छन् । यहाँको धरातलीय स्वरूपलाई निम्न अनुसार देखाइएको छ ।

धरातलीय स्वरूप :

क्र.सं.	धरातलीय स्वरूप	क्षेत्रफल (वर्ग कि.मि.)	प्रतिशत
१	० देखि ५ डिग्री	४.३६	३.६१
२	६ देखि १० डिग्री	७५.९३	६२.८७
३	१० देखि ४० डिग्री	३८.४५	३१.४६
४	४० डिग्री भन्दा माथी	२.०४	२.०६
	<b>जम्मा :</b>	<b>१२०.७८</b>	<b>१००</b>

कठिन धरातलीय अवस्था विद्यमान हुँदाहुँदै पनि, यस्तो धरातललाई कृषिसँग सम्बन्धित गतिविधिहरुमा उपयोग गर्ने प्रयाप्त सम्भावनाहरु रहेका छन्, जसको विवरण निम्न अनुसार देखाइएको छ ।

२.३.२. जमिनको उपयोगिताको अवस्था :

क्र.सं.	जमिनको उपयोगिता
१	पहिलो वर्ग: १ डिग्री भन्दा कम भिरालो गहिरो माटो, कृषि तथा वनका लागि उचित
२	दोस्रो वर्ग: १ देखि ५ डिग्री भिरालो गहिरो र राम्रो निकास भएको माटो, गह्रा बनाई कृषिका लागि उचित



३	तेस्रो वर्ग: ५ देखि ३० डिग्री भिरालो गहिरो र राम्रो निकास भएको माटो, कृषिका लागि गह्रा बनाउनु पर्ने
४	चौथो वर्ग: ३० डिग्री भन्दा कम भिरालो गहिरो माटो बनाउनका लागि उचित
५	पाचौँ वर्ग: धेरैजसो बाढीले ढाक्ने नदी किनाराका गह्रा नदी, खोलानालाहरुले ओगटेको क्षेत्र

श्रोत: जिल्ला कृषि विकास कार्यालय प्रतिवेदन २०७४

### २.३.३. माटोको बनावट र उर्वराशक्ति :

#### माटो :

नेपालको झण्डै ७० प्रतिशत जनसंख्या कृषि पेशामा आवद्ध छ भने कमलबजार नगरपालिकाको बहुसंख्यक जनसंख्या कृषि पेशामा आश्रित छ। माटो र कृषि पेशा भनेका एक आपसमा अन्तरसम्बन्धीत भएता पनि यहाँ माटोको बारेमा कुनै ठोस तथा सूक्ष्म रूपमा अध्ययन अनुसन्धान भएको छैन। नगरपालिका क्षेत्रमा लिइएको नमुना परिक्षणका आधारमा माटोको प्रकार र उर्वरतालाई निम्नानुसार व्याख्या गर्न सकिन्छ।

#### क) पाँगो माटो :

यहाँका नदी बेसीहरुमा पाँगो माटोको प्रचुरता छ। जहाँ पर्याप्त अन्न उत्पादन र तरकारी वालीको सम्भावना छ। नदीहरुले बगाई ल्याएको सडेको पातपतझर र अन्य कम्पोष्ट जन्य पदार्थलाई छेउछाउका तटवर्ती भागमा निक्षेप गर्दै जाँदा यी भागहरु अत्याधिक उब्जाउ योग्य रहेका छन्। तथापी, वर्तमान समयमा रासायनिक मलको व्यापक प्रयोगको कारण यहाँको माटोमा अम्लीयपना बृद्धि भई उत्पादन ह्रासको स्थिति देखापरेको छ। लगातार भू-क्षय तथा वन विनासका कारण नदीहरुले चुन ढुंगा, बलौटे र उद्योगजन्य पदार्थहरु निरन्तररूपमा निक्षेप गर्दा पाँगो माटोको गुणस्तरमा विस्तारै ह्रास आइरहेको छ।

#### ख) बलौटे माटो :

यो माटो बालुवा, कंकड, ट्यापी र ढुंगा मिश्रित माटो हो। यो उब्जाउको दृष्टिकोणले निम्न कोटीको मानिन्छ। विशेषगरी यस नगरपालिकाको दक्षिण पहाडी भागहरुमा यो माटोको बाहुल्यता छ। यस क्षेत्रमा अपेक्षाकृत कम मात्रामा मात्र दलहन र मकै बालीको उत्पादन हुन्छ। यहाँ सिंचाईको समेत अभाव रहेको छ।

#### ग) हिमाली माटो :

यो माटोको निर्माण नवीन भएको मानिन्छ। जसको बनावट पातलो, दलदले र छिद्रयुक्त हुन्छ। हिमाली खोंच, उत्तरी पृष्ठढाल र उत्तरी भेगको नदीबेसीहरुमा समेत यो माटो पाइन्छ। यहाँको माटोको बनावटमा ढुङ्गा, माटो, कंकट, चुना, फलाम, जीवाष्मको तत्व नभएको माटोको प्रचुरता हुन्छ। उब्जाउको दृष्टिकोणले यहाँको माटोमा नदी बेसीतिर धान, गहुँ, मास, मकै, मध्ये पहाडी भागतिर मकै, दलहन र उच्च भागतिर आलु, जौ आदि उत्पादन हुने गर्दछ।

### २.३.४. जलवायु :

समुद्र सतहबाट ६८० मि. को उचाई देखि २२०० मि. उचाई भएको कमलबजार नगरपालिकाको हावापानीका विभिन्न रूपहरु पाइन्छन्। पहाडी तथा उच्च भागहरुमा तापक्रम हिउँदमा सरदर ५ से. रहन्छ, जबकी खोंच तथा टारहरुमा हिउँदमा २० से. सरदर तापक्रम रहन्छ। त्यस्तै ग्रीष्मको अवस्थालाई हेर्दा पहाडी भागमा २५<sup>०</sup>से. तथा उच्च भागहरुमा २०<sup>०</sup> से. र खोंच तथा टारहरुमा ३०<sup>०</sup> से. सरदर तापक्रम रहन्छ। त्यस्तै यो नगरपालिका महाभारत पर्वतको सूर्यमुखी ढालमा पर्ने हुँदा वार्षिक सरदर वर्षा १८९१ मि.मि. सम्म रहन्छ। नगरपालिकाका केहि उच्च भू-भागमा हिमपात समेत हुने गर्दछ।

#### नगरपालिकाको वर्षा सम्बन्धी विवरण :

क्र.सं.	महिना	औषत वर्षा (मि.मि.)	कैफियत
१	जनवरी (पौष/माघ)	०.०	
२	फेब्रुअरी (माघ/फाल्गुण)	१.९	
३	मार्च (फाल्गुण/चैत्र )	१२३.०	

क्र.सं.	महिना	औषत वर्षा (मि.मि.)	कैफियत
४	अप्रिल (चैत्र/बैशाख)	१२९.७	
५	मे (बैशाख/जेठ)	९१.२	
६	जुन (जेठ/अषाढ)	१६६.८	
७	जुलाई (अषाढ/श्रावण)	४५६.३	
८	अगस्त (श्रावण/भाद्र)	४०२.०	
९	सेप्टेम्बर (भाद्र/आश्विन)	४८.३	
१०	अक्टोबर (आश्विन/कार्तिक)	२१.०	
११	नोभेम्बर (कार्तिक/मंसिर)	०.०	
१२	डिसेम्बर (मंसिर/पौष)	९.३	

श्रोत: जलवायु मापन केन्द्र सुर्खेत तथ्यांक २०७४

समग्रमा यस नगरपालिकाको हावापानी अवस्थालाई विश्लेषण गर्दा विभिन्न उपखण्डमा विभाजन गरिएको छ।

#### क) उष्ण मौसमी हावापानी :

समुद्री सतहदेखि २२०० मिटर सम्मको उचाईमा यस प्रकारको हावापानी यस नगरपालिकामा पाइन्छ। कम उचाइका कारण ग्रीष्म ऋतुमा यहाँको तापक्रम ३०° से. भन्दा पनि बढी हुने गर्दछ भने हिउँद ऋतुमा १५ देखि २०° से. सम्म सरदर तापक्रम हुन्छ। मनसुनी वायुको प्रभावले करिब १४४९.५ मि.मि. सरदर वर्षा भएको पाइन्छ।

#### ख) न्यानो समशितोष्ण हावापानी :

समुद्री सतहको ६८० मि. देखि २२०० मि. सम्मको उचाईमा हिउँदे तापक्रम ५°-१०° से. सम्म सरदर रहने गर्दछ। समग्रमा यहाँको हावापानी रमणीय रहेको पाइन्छ। गृष्ममा मनसुनी सरदर वर्षा १४४९.५ मि.मि.सम्म हुन्छ।

#### ग) ठण्डा शितोष्ण हावापानी :

समुद्री सतहको ६८० देखि २२०० मि. सम्मको उचाईमा यो हावापानी पाइन्छ। उच्च धरातलीय क्षेत्रको कारण यहाँको हिउँदे तापक्रम सरदर ५° से. र ग्रीष्मको सरदर तापक्रम १५°-२०° से.सम्म रहन्छ। ग्रीष्म न्यानो र छोटो हुन्छ भने हिउँद चाँही प्रशस्त ठण्डा र लामो हुन्छ। मनसुनी वर्षाको कारण सरदर वार्षिक वर्षा ११०० मि.मि.सम्म हुन्छ।

#### घ) लेकाली हावापानी :

समुद्री सतहको ६८० देखि २२०० मि. सम्मको उचाईमा यो हावापानी पाइन्छ। यहाँ ग्रीष्मको तापक्रम १०° से. भन्दा पनि तल रहन्छ। ग्रीष्म छोटो र न्यानो तथा हिउँद लामो तथा ठण्डा रहन्छ। जो प्रायः जसो कुहिरो र तुषारोयुक्त हुन्छ। सरदर वर्षा हिउँको रूपमा ५०० मि.मि. सम्म हुन्छ भने हिउँदमा अधिकजसो हिमपात हुन्छ।

#### २.३.५. वन क्षेत्रको विवरण :

कमलबजार नगरपालिकामा जम्मा ५२२५.५७ हे वन क्षेत्रले ओगटेको छ। यस नगरपालिकामा रहेका वनमा मुख्य रूपमा खोटेसल्लाको बाहुल्यता रहेका छ। त्यसैगरी तल्लो भेगमा साल, सिसौ, खयर, सिमल, अमला, हरो, बरो आदी प्रजाती रहेका छन्। नगरका केहि स्थानमा उत्तिस, कटुस, गुराँस, बाँस, आदी पाईन्छन्। यहाँको जंगलमा बाँघ, भालु, बदेल्, स्याल, चितुवा, बाँदर, मृग, ब्वासो, दुम्सी, खरायो, बलछाप्रा, पाईनुको साथै पक्षीहरूमा कालिज, च्याखुरा, ढुकुर, हल्लेसो, चिल, गिद्ध, लाटोकोशेरो, तित्रा, कोइली, फिन्जा, कालिकात्य, भ्याकुर, लिडे, सुन्टालना, टिटुरी, पिउरा, भगेरा, परेवा, काग, चाचडी, लाटाकोसेरो, डिगुल्चे, जवाँघ, कोइली, चमेरा, मालचडो, लेवा आदी प्रमुख छन्। जडिबुटीहरूमा रिठा, अमला, बोभो, काउलो, आदि विभिन्न किसिमका भ्याउ, कुरिलो आदी प्रमुख रूपमा रहेको छ। यस नगरपालिकामा २३ वटा वन सामुदायिक वन, १२ वटा क्वलियती वन रहेका छ।



२.३.५.१. सामुदायिक बनको विवरण :

क्र.सं.	सामुदायिक बनको नाम	ठेगाना	जम्मा क्षेत्रफल	लाभान्वित घरधुरी
१	जनकल्या सा.ब.उ.स.	कमलबजार न.पा. १ मुली	३२२.००	२६०
२	बागेश्वरी सा.ब.उ.स.	कमलबजार न.पा. १ मुली	२२५.१८	३०९
३	वि.पि. सा.ब.उ.स.	कमलबजार न.पा. २ बजुडा	१९६.९५	२६५
४	चाल्लने सा.ब.उ.स.	कमलबजार न.पा. २ बजुडा	७१.१२	१२९
५	गोगनपानी सा.ब.उ.स.	कमलबजार न.पा. ३ बयाला	१८१.५२	२४२
६	रमाईलो सा.ब.उ.स.	कमलबजार न.पा. ४ चाल्ला	७५	७१
७	प्रकृति सम्पदा सा.ब.उ.	कमलबजार न.पा. ४ चाल्ला	५६	८९
८	नमुना सा.ब.उ.स.	कमलबजार न.पा. ४ चाल्ला	१११.४८	२५७
९	प्रकृतीसम्पदा सा.ब.उ.स.	कमलबजार न.पा. ५ कुईका	१८०	१४५
१०	पाँचुली चैतेपातल सा.ब.उ.स.	कमलबजार न.पा. ५ कुईका	२९५	४०९
११	भेरीछडा नावासेन सा.ब.उ.स.	कमलबजार न.पा. ५ कुईका	७०	१९४
१२	रानलामा सा.ब.उ.स.	कमलबजार न.पा. ५ कुईका	३	७८
१३	लाटीफले सा.ब.उ.स.	कमलबजार न.पा. ५ कुईका	६	८८
१४	कालीफाले सा.ब.उ.स.	कमलबजार न.पा. ५ कुईका	४	८७
१५	नौघाटै सा.ब.उ.स.	कमलबजार न.पा. ६ विरपथ	५१८.८१	१४७
१६	पाचुली सा.ब.उ.स.	कमलबजार न.पा. ६ विरपथ	२०१.८८	२०३
१७	टिमलीगैरा सा.ब.उ.स.	कमलबजार न.पा. ६ विरपथ	८८.८६	१११
१८	तान्तुलका बन सा.ब.उ.स.	कमलबजार न.पा. ६ विरपथ	१०८.८५	४६५
१९	पान्डेगोला घाट सा.ब.उ.स.	कमलबजार न.पा. ६ विरपथ	१८५.५२	११०
२०	बुडाखोला सिलागाउँ सा.ब.उ.स.	कमलबजार न.पा. ६ विरपथ	१९४.०९	१७३
२१	मनकामना सा.ब.उ.स.	कमलबजार न.पा. ७ सेरा	४६०.०७	२९४
२२	बड्डी अछाम सा.ब.उ.स.	कमलबजार न.पा. ७ सेरा	१२५.२५	३३१
२३	चौकेगडा सा.ब.उ.स.	कमलबजार न.पा. ८ सेरा	१४८.१९	१६३
२४	नेपाल सुदर सा.ब.उ.स.	कमलबजार न.पा. ८ सेरा	८७.६४	१५२
२५	तिखाडखान सा.ब.उ.स.	कमलबजार न.पा. ८ सेरा	९४.८१	६६
२६	पाँचुली सा.ब.उ.स.	कमलबजार न.पा. ८ सेरा	६९.२९	१२८
२७	सालघाडी सा.ब.उ.स.	कमलबजार न.पा. ९ मष्टाबण्डी	११.९५	९९
२८	जाल्पा देवि सा.ब.उ.स.	कमलबजार न.पा. ९ मष्टाबण्डी	१८२	१९७
२९	चक्रेश्वरी सा.ब.उ.स.	कमलबजार न.पा. ९ मष्टाबण्डी	४२.२	९५
३०	रिफलाग्ने उनिपातल टिकाकोथलो	कमलबजार न.पा. १० घोडासेन	१८३१००	१४०
३१	मधुवन सा.ब.उ.स.	कमलबजार न.पा. १० घोडासेन	२९८१५२	१६५
३२	गुयालीगड सा.ब.	कमलबजार न.पा. १० घोडासेन	१३४	४०१
३३	सुन्धर सा.ब.उ.स.	कमलबजार न.पा. १० घोडासेन	१८९.००	३०७
	<b>जम्मा :</b>		<b>५१४०.११</b>	<b>६५७१</b>

श्रोत: जिल्ला वन कार्यालय वार्षिक प्रतिवेदन २०७३

### २.३.५.२. कबुलियति बनको विवरण :

क्र.सं.	कबुलियति बनको नाम	ठेगाना	जम्मा क्षेत्रफल	लाभान्वित घरधुरी
१	मंगलेश्वरी कबुलियति बन	कमलबजार न.पा. ५ कुईका	४.७७	१४
२	जिवन ज्योती कबुलियति बन	कमलबजार न.पा. ५ कुईका	३.६०	१२
३	जनहित कबुलियति बन	कमलबजार न.पा. ५ कुईका	२.२५	११
४	काटेगैरा कबुलियति बन	कमलबजार न.पा. ६ विरपथ	९.३५	१३
५	सैनेडी कबुलियति बन	कमलबजार न.पा. ६ विरपथ	५.३९	१४
६	कैलाशखोला कबुलियति बन	कमलबजार न.पा. ६ विरपथ	४.४३	१२
७	सिक्की कबुलियति बन	कमलबजार न.पा. १० घोडासेन	९.६०	१५
८	मंग्रा कबुलियति बन	कमलबजार न.पा. १० घोडासेन	९.५२	१५
९	जवादी कबुलियति बन	कमलबजार न.पा. १० घोडासेन	९.५१	१५
१०	घट्टेखालो देउमाज कबुलियति बन	कमलबजार न.पा. १० घोडासेन	१०.१८	१५
११	जुकाने कबुलियति बन	कमलबजार न.पा. १० घोडासेन	९.४९	१५
१२	देवजा कबुलियति बन	कमलबजार न.पा. १० घोडासेन	७.५	१५
जम्मा :			८५.५९	१६६

श्रोत: जिल्ला वन कार्यालय वार्षिक प्रतिवेदन २०७३

### २.३.५.३. धार्मिक बनको विवरण :

क्र.सं.	धार्मिक बनको नाम	ठेगाना	जम्मा क्षेत्रफल
	नभएको		

श्रोत: जिल्ला वन कार्यालय वार्षिक प्रतिवेदन २०७३

### २.४. जनसांख्यिक विश्लेषण :

#### २.४.१. जनसंख्या विवरणको अवस्था :

वि.सं. २०६८ सालको जनगणना अनुसार कमलबजार नगरपालिको कुल घरधुरी संख्या ४५८७ रहेको थियो भने २०७४ सालमा ४५७४ घरधुरी रहेको छ। जनगणना २०६८ अनुसार कमलबजार नगरपालिकाको कुल जनसंख्या २३७३८ थियो भने भरखरैको घरधुरी सर्वेक्षण अनुसार कमलबजार नगरपालिकाको जनसंख्या ३०४०० रहेकोछ। कुल जनसंख्या मध्ये महिला १५०५२ (४९.५१ प्रतिशत) र पुरुष १५३४८ (५०.४९ प्रतिशत) रहेका छन्।

वर्ष	घर परिवार	जनसंख्या			क्षेत्रफल (वर्ग कि..म.)	औसत परिवारको आकार	लैंगिक अनुपात	जनघनत्व (प्रति व.कि.मि.)
		जम्मा	पुरुष	महिला				
२०६८	४५८७	२३७३८	११२१४	१२५२४	१२०.७८	५.१७	१.८९	१९६.५४
२०७४	४५७४	३०४००	१५३४८	१५०५२	१२०.७८	६.६४	२.०२	२५१.७०

श्रोत: कमलबजार नगरपालिका घरधुरी सर्वेक्षण २०७४

#### २.४.२. वडा अनुसार जनसंख्याको विवरणहरु :

वडा नं.	घरधुरी संख्या	पुरुष	महिला	जम्मा	क्षेत्रफल वर्ग कि.मी.	जनघनत्व	मुख्य बस्तीहरु
१	५४१	१७३७	१७०१	३४३८	१०.५९	३२४.६४	टिमेलगौरा, रान, सानेगाउँ, देवल, सिम्मलेगाउँ, नाउला बुढागडा, खिरेचौका, भण्डारीवाडा, दमाईवाडा, नाउला,

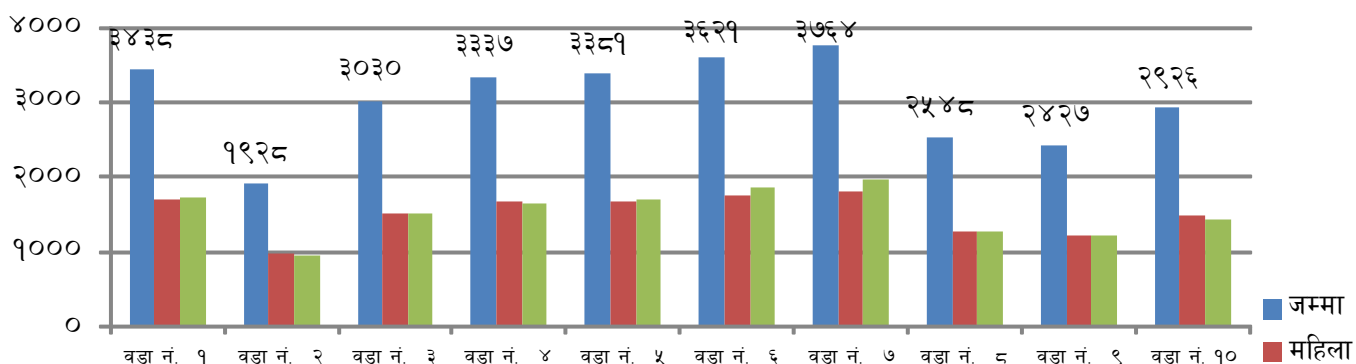
वडा नं.	घरघुरी संख्या	पुरुष	महिला	जम्मा	क्षेत्रफल वर्ग कि.मी.	जनघनत्व	मुख्य बस्तीहरू
							वोगटीबाडा, सल्लीसैन, माथि वेतालदेव, बाम्नीथान, काल्सेमाडु, जैशीगाउँ, वण्डालीमाडु, साम्जेगाउँ, तोलागडा, काडागाउँ, टाकावाडा, मोटरकाटिया, डुक्का सैन, मालेगाउँ, भ्यागुरेसैन, ग्वान्ना, वागेढुंगा, तल्लो ढोली वाडा, माथिल्लो ढोलीवाडा, वडरुख हाडसैन, बस्नेगडा, फलाटपानी, इजरगडा
२	२८१	९६१	९६७	१९२८	९.२२	१९२.१९	ढोलीवाडा, रजवार टोल, मुखियाघर, लोला, गैसल्ला, मेलाघर लेकाकाघर, काडागाउँ, घाडासैन, खिमाली गैरा, कोटीला, शेरागडा, डाडाघर, बुडेयौली, गणेशपुर, पैयासेन
३	४४६	१५०८	१५२२	३०३०	११.४४	२४९.६५	रातीमाटे, मानाकोट, घाडी, धारघर, गणेशदेव, कामी टोल, कोकोआम, विविरेखोला, कुवर टोल, गैराघर, कामीटोल, कडायत टोल, जम्मेनेगडा रातिमाटे, दमाई टोल, सैन, सिमाडि, छ्चंडगे, विद्यानगर, भुलवाडा टोल, बिष्ट टोल, रामताल
४	५०६	१६६०	१६७७	३३३७	१२.०७	२७६.४७	खामुहाल्ने, पिपलचौर, ठाना, गाल्जेटुडा, तल्लो चाल्सा, डाडाघर, मेलडाडा, कालापानी, भाटवाडा, ढोलीवाडा, कुकुडेकोट
५	४८७	१७०३	१६७८	३३८१	१२.१६	२७८.०४	वुकेना, वडपिपल, जौमती, लयाटा, आमगडा, काठेवाडी, रिसाडा, देउलिङ्ग, थकाइले, वित, भुलवाडा, लीखेत, कोषडाडा, कंकाल्ना, कृतिपुर, सुन्दरबस्ती, तोलीखेत
६	५३६	१८७६	१७४५	३६२१	१८.४३	१९६.४७	ओडारखेत, कोटगडा, डुप्के, कोल्डाडा, गैरीटाड, किमतोला, नौघाटेखोला, स्याउँले नागेढुंगा, बजित, कोलाघर, हात्तिबाभ, ठाटीखाँद
७	५२२	१९६०	१८०४	३७६४	१७.४२	२१०.३३	हुम्कु, फल्टाने, ध्यानेवस्ता, सुनदेवी, छ्दानदेवी, मासेगडा, बुढागाउ, वडरुख, विनायगाउँ, कवाललेख, चाखा, सागीवन, कवललेख, सैन, खोला घर, पटकानी, वाडी, वडीखोला, कुल्देव, खेताघर, सेरा, बाग्यसेरा, सिमलरुख, विन्ताल्ना, काकडजामा
८	३९६	१२८५	१२६३	२५४८	८.४७	३००.८२	पास्तोली, ढुडगाला, चाकेपाटा, जुन्तोला, जोशीगाउँ, देउरुख, ओखडतोला, चाकागडना, फोगट्यान, पितरगडा



वडा नं.	घरघुरी संख्या	पुरुष	महिला	जम्मा	क्षेत्रफल वर्ग कि.मी.	जनघनत्व	मुख्य बस्तीहरु
९	३९५	१२१३	१२१४	२४२७	८.४७	२८६.५४	वटालीगाउँ, सुईला, पातीहाला, नवदेवल, तोला, वजगाउ, डुग्री, नयाँवाडा, नुनेइजर, वाटगडा, जाडु, घेगड, रैली, भुन्तोली
१०	४६४	१४४५	१४८१	२९२६	१२.४५	२३५.०२	लाची, स्याउले खाँद, फेरेपाटा
<b>जम्मा</b>	<b>४५७४</b>	<b>१५३४८</b>	<b>१५०५२</b>	<b>३०४००</b>			

श्रोत: कमलबजार नगरपालिका घरघुरी सर्वेक्षण २०७४

यस नगरपालिका अर्न्तगत वडा स्तरीय तथ्याङ्क अनुसार सबै भन्दा धेरै घरघुरी संख्या कमलबजार नगरपालिका वडा नं. ६ (विरपथ) मा ५३६ घरघुरी रहेका छन् भने सबैभन्दा कम कमलबजार नगरपालिका वडा नं. २ (बजुडामा) २८१ घरघुरी रहेका छन् । यस्तै जनसंख्याको आकारमा सबै भन्दा धेरै कमलबजार नगरपालिका वडा नं. ७ सेरामा ३७६४ रहेको छ भने सबैभन्दा थोरै कमलबजार नगरपालिका वडा नं. २ (बजुडामा) १९२८ रहेको छ । जनघनत्वको अनुपातमा सबै भन्दा बढी कमलबजार नगरपालिका वडा नं. २ मुलीमा ३२४.६४ रहेको छ भने सबै भन्दा कम कमलबजार नगरपालिका वडा नं. १ बजुडामा १९२.१९ रहेको छ ।



### २.४.३. उमेर तथा लिङ्गका आधारमा जनसंख्याको विवरण :

उमेर समुहगत रूपमा हेदा यस कमलबजार नगरपालिकामा सबै भन्दा २५ देखि ४५ वर्ष उमेर समुहका महिला ३७५६ पुरुष ३७०२ तथा सबै भन्दा कम ७० वर्ष भन्दा माथि समुहका महिला ५५८ र पुरुष ४९५ रहेका छन् । यो नगरपालिकामा २५ देखि ४५ वर्षका उमेर समुहको जनसंख्या उत्पादनशिल जनसंख्या मान्न सकिन्छ ।

वडा नं.	उमेर तथा लिङ्गका आधारमा जनसंख्या																	
	०-५		६-९		१०-१४		१५-१८		१९-२४		२५-४५		४६-५९		६०-६९		७० माथि	
	म	पु	म	पु	म	पु	म	पु	म	पु	म	पु	म	पु	म	पु	म	पु
१	२८१	२९९	२२६	२३१	१६५	१७८	२७३	२९८	२४६	२३८	३०७	३१६	९७	१०३	४७	३९	५९	३५
२	१२७	१२३	१०३	१०४	१२५	१३६	९७	१०६	१२६	१६१	१९८	२०१	९७	७१	६०	३६	३४	२३
३	२१४	२१२	१७२	१७६	१९२	२००	१२७	१४९	१४२	१७६	३७०	३९२	१२७	११५	८९	७२	८९	१६
४	२४६	२३१	१९७	२१६	१७४	१९७	१५१	१३८	१५७	२०८	५१३	४७७	९९	९०	७४	६०	६६	४३
५	२४१	२४३	२३४	२१९	१७४	२०२	१५४	१६९	२१४	२४८	४०८	३८६	१२६	१२१	७१	५१	५६	६४
६	२४६	३०५	२३६	२२०	१९५	२५३	१२७	१५१	२३६	२४८	४५४	४५१	१४४	१४२	६३	५९	४४	४७
७	२२३	२२६	२११	२२१	२४९	२२३	१८९	२१९	१९९	२५९	४७७	५३२	१३०	१५३	६२	६८	६४	५९
८	१७७	१९८	१३७	१५३	१५३	१४९	११०	११५	१४२	१६३	३४६	३३९	८५	८०	६५	५८	४८	३०
९	१६१	१३९	१४७	१५०	१२६	१७२	९०	९९	१२२	१२८	३२१६	३०४	१४०	१४२	४१	२६	६१	५३
१०	२५२	२३९	१७८	१८१	१८७	१६६	१२४	१५२	१७१	१९७	३५७	३०४	१२९	१२१	४८	४०	३५	४५
जम्मा	२१६८	२२१५	१८४१	१८७१	१७४०	१८७६	१४४२	१५९६	१७५५	२०२६	३७५६	३७०२	११७४	११३८	६२०	५०९	५५६	४१५

श्रोत: कमलबजार नगरपालिका घरघुरी सर्वेक्षण २०७४

२.४.४. आर्थिक रूपले सक्रिय जनसंख्याको विवरण :

वडा नं.	उमेर समुह					
	० देखि १४		१५ देखि ५९		६० भन्दा माथि	
	महिला	पुरुष	महिला	पुरुष	महिला	पुरुष
१	०	०	९७०	९९४	२९	२१
२	०	०	६००	५९५	११	२३
३	०	०	९४१	९३५	२१	३५
४	०	०	९८४	७७३	२५	१०
५	०	०	३७६	९८२	१३	१८
६	०	०	९४३	९९२	१९	२१
७	०	०	९९५	११६३	२१	१२
८	०	०	८६४	६९७	१७	३१
९	०	०	७७०	७३९	१७	२६
१०	०	०	७७३	७३६	११	२३
जम्मा	०	०	८२१६	८६०६	१८४	२२०

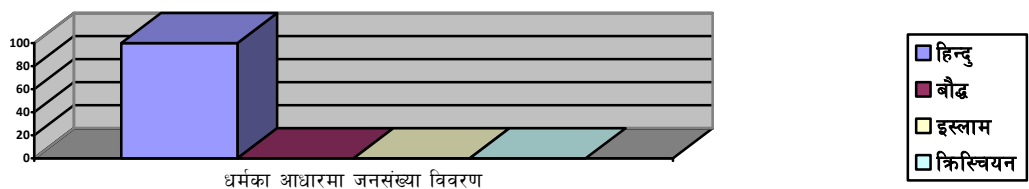
श्रोत: कमलबजार नगरपालिका घरघुरी सर्वेक्षण २०७४

२.४.५. धर्मको आधारमा जनसंख्याको विवरण :

वडा नं.	जम्मा जनसंख्या	धर्मको विवरण					
		हिन्दु	बौद्ध	इस्लाम	किरात	क्रिस्चियन	उल्लेख नभएको
१	३४३८	३४३८	०	०	०	०	०
२	१९२८	१९२८	०	०	०	०	०
३	३०३०	३०३०	०	०	०	०	०
४	३३३७	३३३७	०	०	०	०	०
५	३३८१	३३७९	०	०	०	०	०
६	३६२१	३६२१	०	०	०	०	०
७	३७६४	३७६४	०	०	०	०	०
८	२५४८	२५४८	०	०	०	०	०
९	२४२७	२४२७	०	०	०	०	०
१०	२९२६	२९२६	०	०	०	०	०
जम्मा	३०,४००	३०,४००	०	०	०	०	०

श्रोत: कमलबजार नगरपालिका घरघुरी सर्वेक्षण २०७४

कमलबजार नगरपालिकामा कुल जनसंख्याको १०० प्रतिशत हिन्दु धर्मावलम्बीहरूको रहेका छन् ।





२.४.६. जातियताको आधारमा जनसंख्याको विवरण :

वडा नं.	जम्मा जनसंख्या	क्षेत्री			ब्राहमण			दलित			जनजाती	
		जात	जनसंख्या	घरधुरी	जात	जनसंख्या	घरधुरी	जात	जनसंख्या	घरधुरी	जात	जनसंख्या
१	३४३८	जात			जात			जात			जात	
		विष्ट	७९५	१०९	अधिकारी	१८५	२४	दमाई,ढोली	३३८	५५	०	०
		भण्डारी	२९९	४४	जैशी	५४	१०	सुनार	४७	११	०	०
		वडुवाल	५४	७	बजगाई	३३६	५६	कामी	७१२	१२०	०	०
		वोगटी	१५	३	धमाला	८	१	ओड	१८	३	०	०
		बोहरा	१२२	२१	ढकाल	१७६	३४	कसेरा	२५	६	०	०
		वटाला	४३	५	०	०	०	पार्की	६	१	०	०
		रावत	८२	९	०	०	०	०	०	०	०	०
		चलाउने	६२	१०	०	०	०	०	०	०	०	०
		भाट	२७	५	०	०	०	०	०	०	०	०
		माफ्ती	३४	७	०	०	०	०	०	०	०	०
<b>जम्मा</b>		<b>१५३३</b>	<b>२२०</b>	<b>०</b>	<b>७५९</b>	<b>१२५</b>	<b>०</b>	<b>११४६</b>	<b>१९६</b>	<b>०</b>	<b>०</b>	
२	१९२८	जात			जात			जात			जात	
		खड्का	६३९	१११	०	०	०	ढोली	३३४	३९	०	०
		विष्ट	५४६	७३	०	०	०	कामी	१३२	२३	०	०
		भण्डारी	९७	१०	०	०	०	टमट्टा	१४९	१९	०	०
		कुवर	११	१	०	०	०	वड	७	१	०	०
		रावत	११	२	०	०	०	०	०	०	०	०
		वोगटी	७	१	०	०	०	०	०	०	०	०
		चलाउने	२	१	०	०	०	०	०	०	०	०
<b>जम्मा</b>		<b>१३१३</b>	<b>१९९</b>	<b>०</b>	<b>०</b>	<b>०</b>	<b>०</b>	<b>६१५</b>	<b>८२</b>	<b>०</b>	<b>०</b>	
३	३०३०	जात			जात			जात			जात	
		ढकाल	७५९	१११	ढकाल	२५	४	दमाई	१३०	३४	०	०
		विष्ट	५३३	८६	०	०	०	कामी	३२१	४१	०	०
		थापा	२०१	३१	०	०	०	ढोली	४१४	३०	०	०
		कुवर	६५	१९	०	०	०	सुनार	१५	३	०	०
		कडायत	२९	४	०	०	०	भुल	२९९	४६	०	०
		शाही	४६	६	०	०	०	सर्कि	२३	३	०	०

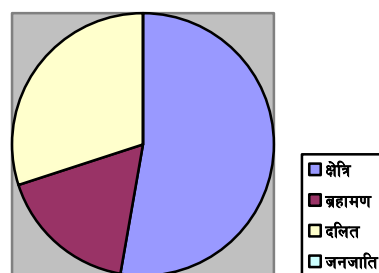
वडा नं.	जम्मा जनसंख्या	क्षेत्री			ब्राहमण			दलित			जनजाती	
		रावल	७	१	०	०	०	०	०	०	०	०
		बोगटी	७	२	०	०	०	०	०	०	०	०
		बडुवाल	४६	१६	०	०	०	०	०	०	०	०
		भण्डारी	९०	६	०	०	०	०	०	०	०	०
		र्वल	१०	२	०	०	०	०	०	०	०	०
		खत्री	१०	१	०	०	०	०	०	०	०	०
		<b>जम्मा</b>	<b>१८०३</b>	<b>२८५</b>	<b>०</b>	<b>२५</b>	<b>४</b>	<b>०</b>	<b>१२०२</b>	<b>१५७</b>	<b>०</b>	<b>०</b>
४	३३३७	<b>जात</b>	<b>जनसंख्या</b>	<b>घरधुरी</b>	<b>जात</b>	<b>जनसंख्या</b>	<b>घरधुरी</b>	<b>जात</b>	<b>जनसंख्या</b>	<b>घरधुरी</b>	<b>जात</b>	<b>जनसंख्या</b>
		थपा	११५४	१९३	जैशी	३०	५	कामी	६३२	८१	०	०
		साउद	९३५	१४५	०	०	०	दमाई	४०	४	०	०
		बुढा	२७	३	०	०	०	ढोली	४४०	६४	०	०
		खत्री	६	१	०	०	०	मिजार	२१	२	०	०
		बोहरा	३२	३	०	०	०	सुनार	२०	५	०	०
		<b>जम्मा</b>	<b>२१५४</b>	<b>३४५</b>	<b>०</b>	<b>३०</b>	<b>५</b>	<b>०</b>	<b>११५३</b>	<b>१५६</b>	<b>०</b>	<b>०</b>
५	३३८१	<b>जात</b>	<b>जनसंख्या</b>	<b>घरधुरी</b>	<b>जात</b>	<b>जनसंख्या</b>	<b>घरधुरी</b>	<b>जात</b>	<b>जनसंख्या</b>	<b>घरधुरी</b>	<b>जात</b>	<b>जनसंख्या</b>
		चलाउने	३८७	४१	उपाध्याय	३२०	४९	सुनार	५४	६	०	०
		साउद	३९	७	तिमिल्सेना	६०२	८१	टमट्टा	३५१	५१	०	०
		खत्री	१२४	१६	देवकोटा	१३३	२७	कामी	४३२	७३	०	०
		बोहरा	३१	४	ढकाल	१४०	१८	भुल	३१७	५५	०	०
		विष्ट	७४	८	भण्डारी	८६	११	ढोली	६४	९	०	०
		थापा	३६	५	संज्याल	८	१	दास	५८	७	०	०
		भण्डारी	३०	६	बजगाई	४४	६	०	०	०	०	०
		०	०	०	न्यौपाने	१२	१	०	०	०	०	०
		०	०	०	अधिकारी	३९	५	०	०	०	०	०
		<b>जम्मा</b>	<b>७२१</b>	<b>८७</b>	<b>०</b>	<b>१३८४</b>	<b>१९९</b>	<b>०</b>	<b>१२७६</b>	<b>२०१</b>	<b>०</b>	<b>०</b>
६	३६२१	<b>जात</b>	<b>जनसंख्या</b>	<b>घरधुरी</b>	<b>जात</b>	<b>जनसंख्या</b>	<b>घरधुरी</b>	<b>जात</b>	<b>जनसंख्या</b>	<b>घरधुरी</b>	<b>जात</b>	<b>जनसंख्या</b>
		शाही	२२४७	३४८	जैशी	६२	९	जनाला	८९	१४	०	०
		बोहरा	१२	२	सुवेदी	१५	६	कामी	३८०	४४	०	०
		खत्री	२१	३	भण्डारी	१४९	२७	कामीढकाल	५७	८	०	०

वडा नं.	जम्मा जनसंख्या	क्षेत्री			ब्राहमण			दलित			जनजाती		
		विष्ट	थ्यायत	भाट	थापा	०	जम्मा	ठकाल	१६४	२४	सुनार	३१	४
७	३७६४	जात	जनसंख्या	घरधुरी	जात	जनसंख्या	घरधुरी	जात	जनसंख्या	घरधुरी	जात	जनसंख्या	
		भण्डारी	९२४	११९	अधिकारी	३०६	३३	सुनार	२०३	२४	०	०	
		बोहरा	५०६	७१	खतिवडा	२५१	३४	कामी	१९४	२८	०	०	
		कठायत	५०	१०	जैशी	१२१	१९	दमाई	७७	१०	०	०	
		विष्ट	१८७	१७	भाट	३८५	६५	ढोली	२६४	५१	०	०	
		खत्री	३४	३	ठकाल	११	१	पार्कि	८	२	०	०	
		ऐडी	६९	१०	बुढा जैशी	४८	४	वड	१९	३	०	०	
		शाही	५	१	०	०	०	ताम्रकार	६	१	०	०	
		बडेला	२९	६	०	०	०	तिरुवा	५	१	०	०	
		थापा	८	१	०	०	०	कडारा	१३	२	०	०	
		०	०	०	०	०	०	उखेडा	४१	६	०	०	
		जम्मा	१८१२	२३८	०	११२२	१५६	०	८३०	१२८	०	०	
८	२५४८	जात	जनसंख्या	घरधुरी	जात	जनसंख्या	घरधुरी	जात	जनसंख्या	घरधुरी	जात	जनसंख्या	
		विष्ट	१०३५	१४४	वजगाई	१९८	२४	दमाई	१८०	२९	०	०	
		चलाउने	६११	९५	ठकाल	१०	२	कामी	१३७	३४	०	०	
		रावत	५१	९	देवकोटा	१६	१	वड	१८	३	०	०	
		साउद	९६	१८	०	०	०	तिरुवा	१२	२	०	०	
		भण्डारी	४६	१७	०	०	०	०	०	०	०	०	
		वडुवाल	५०	८	०	०	०	०	०	०	०	०	
		बोगटी	८८	१०	०	०	०	०	०	०	०	०	
		जम्मा	१९७७	३०१	०	२२४	२७	०	३४७	६८	०	०	
९	२४२७	जात	जनसंख्या	घरधुरी	जात	जनसंख्या	घरधुरी	जात	जनसंख्या	घरधुरी	जात	जनसंख्या	
		रावत	७३१	१२३	अधिकारी	११८	२१	कामी	४६२	७१	०	०	
		वटाला	७४	१२	वजगाई	१६९	२८	वड	३३१	५१	०	०	



वडा नं.	जम्मा जनसंख्या	क्षेत्री		ब्राहमण			दलित			जनजाती		
		जात	जनसंख्या	घरधुरी	जात	जनसंख्या	घरधुरी	जात	जनसंख्या	घरधुरी	जात	जनसंख्या
		ऐडी	१२	१	भण्डारी	६७	१२	दमाई	१८१	२६	०	०
		विष्ट	०	३	स्वार	२७	७	पार्कि	११		०	०
		०	०	०	जैशी	१८२	२७	पार्कि	६०	१२	०	०
		०	०	०	न्यौपाने	२	१	०	०	०	०	०
		०	०	०	०	०	०	०	०	०	०	०
		जम्मा	८१७	१३९	०	५६५	९६	०	१०४५	१६०	०	०
१०	२९२६	जात	जनसंख्या	घरधुरी	जात	जनसंख्या	घरधुरी	जात	जनसंख्या	घरधुरी	जात	जनसंख्या
		विष्ट	९८०	१४३	अधिकारी	२४०	३७	कामी	२८९	५७	०	०
		देउवा	२९७	५५	जैशी	१५५	२६	भुल	९३	१३	०	०
		खडका	३२	४	उपाध्याय	१५८	२७	सुनार	३	१	०	०
		रावत	१५	३	भण्डारी	५१	८	दमाई	२१२	३७	०	०
		बोहरा	१७	३	देवकोटा	१४८	१८	वड	३०	४	०	०
		बोगटी	१९	२	शर्मा	४८	८	०	०	०	०	०
		बटाला	६	१	ठकाल	११	१	०	०	०	०	०
		भण्डारी	१२२	१६	०	०	०	०	०	०	०	०
		जम्मा	१४८८	२२७	०	८११	१२५	०	६२७	११२	०	०
		कुल जम्मा	१६०१०	२४१५	०	५३१०	८०३	०	९०८०	१३५६	०	०

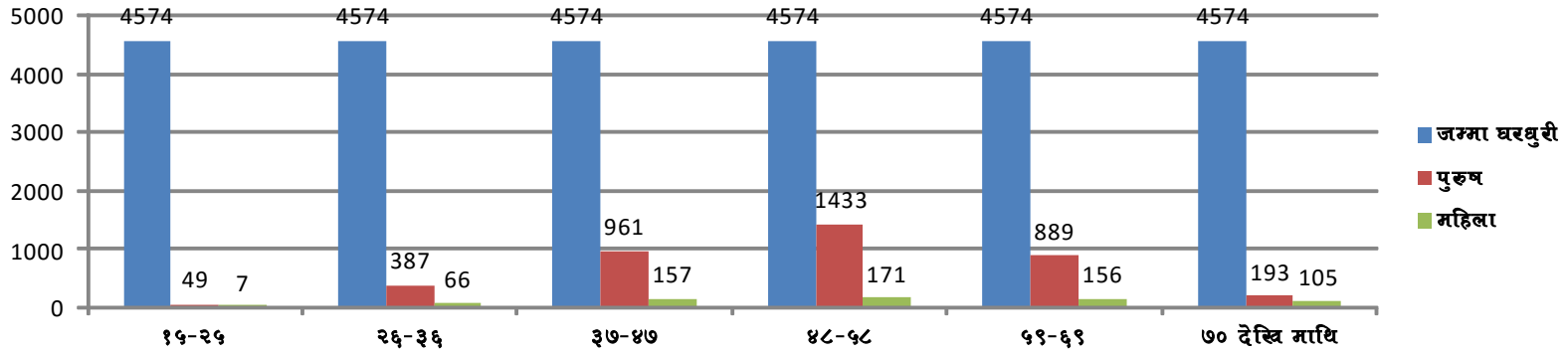
श्रोत: कमलबजार नगरपालिका घरधुरी सर्वेक्षण २०७४



२.४.७ . लिङ्ग र उमेरका आधारमा घरमुलीको विवरण :

वडा नं.	जम्मा घरमुली संख्या	लिङ्ग उमेर अनुसार घरमुलीको विवरण											
		१५-२५		२६-३६		३७-४७		४८-५८		५९-६९		७० देखि माथी	
		पुरुष	महिला	पुरुष	महिला	पुरुष	महिला	पुरुष	महिला	पुरुष	महिला	पुरुष	महिला
१	५४१	३	०	४६	२	११३	१७	१९७	२६	७९	११	३१	१६
२	२८१	३	०	२२	७	८५	११	४९	९	६३	४	१६	१२
३	४४६	२	०	२८	७	८७	३१	१२१	११	१०४	२७	२१	७
४	५०६	३	३	३४	३	७८	१०	१५७	२८	१३४	१२	३३	११
५	४८७	८	३	४९	१९	६७	३२	१०८	२४	११७	२७	१७	१६
६	५३६	९	०	७६	५	६१	१३	१९८	१९	१०९	२३	१०	१३
७	५२२	७	१	३७	९	१३९	८	१७०	१६	१०२	५	२२	६
८	३९६	४	०	४७	३	९९	१५	१०५	१८	६७	११	२०	७
९	३९५	५	०	२०	८	१३५	१३	११७	७	५३	१७	१२	८
१०	४६४	५	०	२८	३	९७	७	२११	१३	६१	१९	११	९
<b>जम्मा :</b>	<b>४५७४</b>	<b>४९</b>	<b>७</b>	<b>३८७</b>	<b>६६</b>	<b>९६१</b>	<b>१५७</b>	<b>१४३३</b>	<b>१७१</b>	<b>८८९</b>	<b>१५६</b>	<b>१९३</b>	<b>१०५</b>

श्रोत: कमलबजार नगरपालिका घरघुरी सर्वेक्षण २०७४



२.४.८. महिला पुरुषहरुको पहिलो पटक विवाह गरेको उमेरको विवरण :

वडा नं.	जम्मा जनसंख्या	पहिलो पटक विवाह गरेको उमेर																					
		०-१०		१०-१४		१५-१९		२०-२४		२५-२९		३०-३४		३५-३९		४०-४४		४५-४९		५० माथि			
		म	पु	म	पु	म	पु	म	पु	म	पु	म	पु	म	पु	म	पु	म	पु	म	पु		
१	३४३८	०	०	१९	२४	४६	८१	१०७	१३८	२३	३७	५	१४	०	०	०	०	०	०	०	०		
२	१९२८	०	०	९	१८	२९	४७	५६	७९	३२	५३	३	१२	०	०	०	०	०	०	०	०		
३	२८५६	०	०	१२	२६	३४	८७	३१	१८	१५	३७	५	९	०	०	०	०	०	०	०	०		
४	३३३७	०	०	२४	३७	२६७	२८९	४७८	८८	९८	२४५	१२	२८	०	०	०	०	०	०	०	०		
५	३३८१	०	०	१५	१३	१८७	१९६	१२१	१८३	२१	७२	२	१७	०	०	०	०	०	०	०	०		
६	३६२१	०	०	९	७	६७	७१	३२५	३०६	२६	४४	१	१७	०	०	०	०	०	०	०	०		
७	३३१५	०	०	७	११	७३	५६	७९	८६	२८	३७	०	०	०	०	०	०	०	०	०	०		
८	२५२७	०	०	२३	२०	४६४	४०८	४३२	४१४	३२	२७	०	०	०	०	०	०	०	०	०	०		
९	२४२७	०	०	०	९	९१	१२८	३२१	३४७	२९	५८	२	७	०	०	०	०	०	०	०	०		
१०	२९२६	०	०	०	१४	२१	४३	२३१	२८९	१२१	१६५	३	२१	०	०	०	०	०	०	०	०		
जम्मा :	३०४००	०	०	११८	१७९	१२७९	१४०६	२१८१	१९४८	४२५	७७५	३३	१२५	०	०	०	०	०	०	०	०		

श्रोत: कमलबजार नगरपालिका घरघुरी सर्वेक्षण २०७४



२.४.९. अपांगताको आधारमा जनसंख्याको विवरण :

वडा नं.	जम्मा अपाङ्गता संख्या	अपाङ्गताका आधारमा जनसंख्या							
		पुर्ण अशक्त अपाङ्गता (रातो रंगको)		अति अशक्त अपाङ्गता परिचय पत्र (निलो रंगको)		मध्यम अपाङ्गता (पहेलो रंगको)		सामान्य अपाङ्गता (सेतो रंगको)	
		पुरुष	महिला	पुरुष	महिला	पुरुष	महिला	पुरुष	महिला
१	९	३	१	१	०	२	१	०	१
२	२	०	०	०	०	१	१	०	०
३	१०	१	१	०	०	२	२	१	३
४	९	१	१	०	०	२	२	२	२
५	९	१	१	२	१	२	१	१	०
६	१४	१	२	१	१	५	३	०	१
७	१७	३	२	१	१	२	३	१	३
८	९	२	१	१	१	१	०	१	२
९	८	३	२	०	०	१	१	०	१
१०	१२	१	१	१	०	२	२	२	३
<b>जम्मा</b>	<b>९९</b>	<b>१६</b>	<b>१२</b>	<b>७</b>	<b>४</b>	<b>२०</b>	<b>१६</b>	<b>८</b>	<b>१६</b>

श्रोत: कमलबजार नगरपालिका घरघुरी सर्वेक्षण २०७४

२.४.१०. अपांगता परिचय पत्र लिएका बालबालिकाहरुको विवरण :

वडा नं.	जम्मा अपाङ्गता संख्या	अपाङ्गताका आधारमा जनसंख्या							
		पुर्ण अशक्त अपाङ्गता (रातो रंगको)		अति अशक्त अपाङ्गता परिचय पत्र (निलो रंगको)		मध्यम अपाङ्गता (पहेलो रंगको)		सामान्य अपाङ्गता (सेतो रंगको)	
		बालक	बालिका	बालक	बालिका	बालक	बालिका	बालक	बालिका
१	९	२	१	१	०	२	१	०	१
२	२	०	०	०	०	१	१	०	०
३	१०	१	१	०	०	२	२	१	३
४	९	१	१	०	०	२	१	१	२
५	९	१	१	२	१	२	१	१	०
६	१४	१	२	१	१	५	२	०	१
७	१७	१	२	१	१	२	३	२	३
८	९	२	१	१	१	१	०	१	२
९	८	३	२	०	०	१	०	०	१
१०	१२	१	१	०	०	२	२	२	३
<b>जम्मा</b>	<b>९९</b>	<b>१३</b>	<b>१२</b>	<b>६</b>	<b>४</b>	<b>२०</b>	<b>१३</b>	<b>८</b>	<b>१६</b>

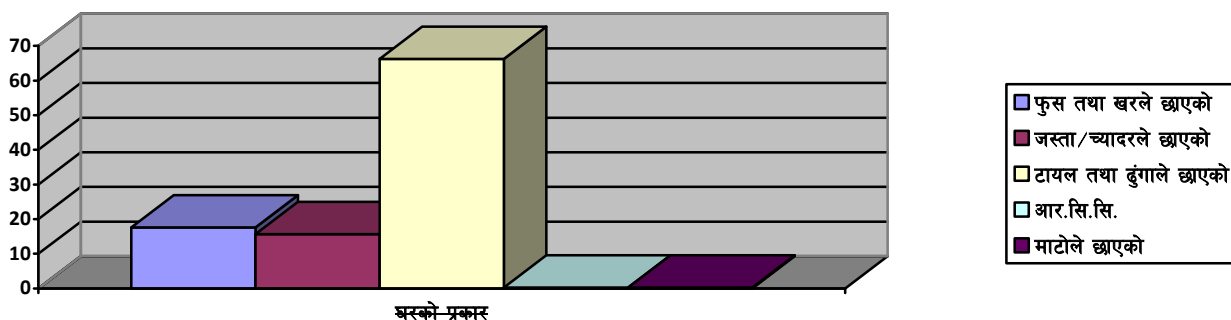
श्रोत: कमलबजार नगरपालिका घरघुरी सर्वेक्षण २०७४

२.५. पहुँच तथा प्रयोगको विवरण :

२.५.१. छानाको प्रकारको आधारमा घरधुरीको विवरण :

वडा नं.	जम्मा घरधुरी	घरको प्रकार							
		फुस तथा खरले छाएको	जस्ता/च्यादरले छाएको	टायल तथा ढुंगाले छाएको	आर.सि.सि.	काठले छाएको	माटोले छाएको	अन्य	उल्लेख नभएको
१	५४१	५७	११७	३६५	२	०	०	०	०
२	२८१	२६	४२	२११	२	०	०	०	०
३	४४६	१२	३७	३९७	०	०	०	०	०
४	५०६	१७९	४५	२७५	०	०	७	०	०
५	४८७	२२१	१४१	१२५	०	०	०	०	०
६	५३६	१४५	१४३	२३७	७	०	४	०	०
७	५२२	८७	९२	३४२	१	०	०	०	०
८	३९६	३१	२६	३३९	०	०	०	०	०
९	३९५	२९	४६	३२०	०	०	०	०	०
१०	४६४	१८	२७	४१९	०	०	०	०	०
जम्मा	४५७४	८०५	७१६	३०३०	१२	०	११	०	०

श्रोत: कमलबजार नगरपालिका घरधुरी सर्वेक्षण २०७४

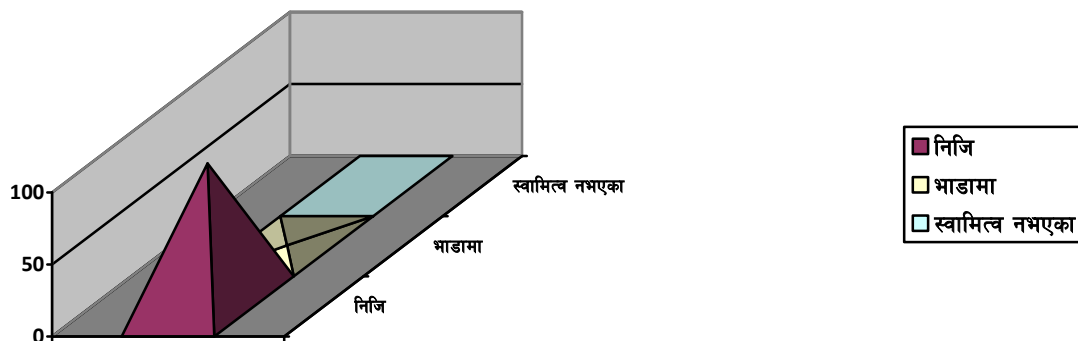


२.५.२. स्वामित्वको आधारमा घरपरिवारको वसोवासको अवस्था :

वडा नं.	जम्मा घरधुरी	स्वामित्वको अवस्था			
		निजि	भाडामा	संस्थागत	अन्य
१	५४१	५२३	१४	०	०
२	२८१	२६७	१२	०	०
३	४४६	४४६	०	०	०
४	५०६	५०६	०	०	०
५	४८७	४८७	०	०	०
६	५३६	५२५	११	०	०
७	५२२	५२२	०	०	०
८	३९६	३९६	०	०	०
९	३९५	३९५	०	०	०
१०	४६४	४६४	०	०	०

वडा नं.	जम्मा घरधुरी	स्वामित्वको अवस्था			
		निजि	भाडामा	संस्थागत	अन्य
जम्मा	४५७४	४५३१	३७	०	०

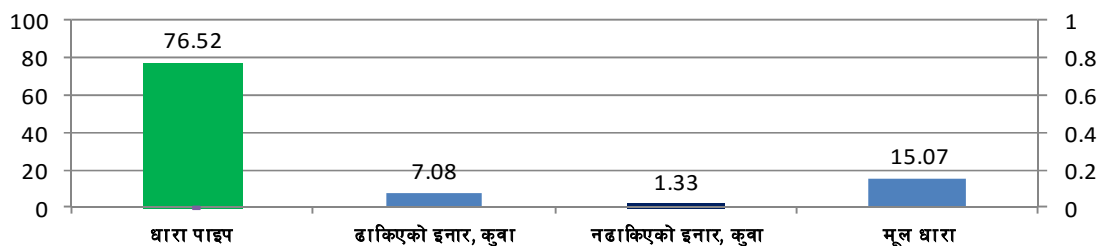
श्रोत: कमलबजार नगरपालिका घरधुरी सर्वेक्षण २०७४



### २.५.३. खानेपानीको श्रोतको आधारमा घरपरिवार सम्बन्धी विवरण :

वडा नं.	जम्मा घरधुरी	खानेपानीको श्रोत								
		धारा पाइप	ट्यूबवेल/ हातेपम्प	ढाकिएको इनारकुवा	नढाकिएको इनारकुवा	खुला इनार/कुवा	मूल धारा	नदी खोला	अन्य	नखुलेका
१	५४१	२६९	०	१२	०	०	२६०	०	०	०
२	२८१	२३५	०	९	८	०	२९	०	०	०
३	४४६	३५३	०	४१	६	०	४६	०	०	०
४	५०६	४५६	०	१०	०	०	४०	०	०	०
५	४८७	३४६	०	७२	०	०	६९	०	०	०
६	५३६	४५२	०	३०	१५	०	३९	०	०	०
७	५२२	४२३	०	१२	०	०	८७	०	०	०
८	३९६	२७३	०	७७	१५	०	३१	०	०	०
९	३९५	३८४	०	४	०	०	७	०	०	०
१०	४६४	३०९	०	५७	१७	०	८१	०	०	०
<b>जम्मा</b>	<b>४५७४</b>	<b>३५००</b>	<b>०</b>	<b>३२४</b>	<b>६१</b>	<b>०</b>	<b>६८९</b>	<b>०</b>	<b>०</b>	<b>०</b>

श्रोत: कमलबजार नगरपालिका घरधुरी सर्वेक्षण २०७४



नगरपालिका भित्र रहेका अधिकांश पानीका श्रोतहरू विविध उपयोग भए पनि खानेपानीका लागि प्रथमीकतामा रहेका पाईन्छन् । खानेपानी आपूर्तिको स्थितिलाई हेर्दा कमलबजार नगरपालिकाको मुख्यबजार क्षेत्रमा शुद्ध खानेपानीको सारै समस्या देखिन्छ । परम्परागत स्रोत बाहेक यस नगरपालिकामा खानेपानीको क्षेत्रमा कार्य गर्ने विभिन्न सरकारी तथा गैरसरकारी संघ संस्थाहरू रहेका छन् । यस नगरपालिका भित्र ग्राभिटि, श्रोत सुधार र आकाशोपानी संकलन

गरेर खानेपानी आपूर्ति भईरहेको छैन विगत केही समय अगाडि बनेको खानेपानी योजनाहरुको उचित मर्मत सम्भार हुन नसक्दा केही योजनाहरुबाट खानेपानी आपूर्ति हुन सकेको छैन । खानेपानीको गुणस्तरमा सुधार गर्न खानेपानी र सरसफाईलाई एकीकृत रूपमा लिनका लागि स्वास्थ्य शिक्षाको प्रचार, पानीका मुहान संरक्षण वृक्षारोपण, पानी सुरक्षा कार्य दल र स्रोत वरिपरी सरसफाई गर्ने कार्य यस क्षेत्रमा भईरहेको देखिन्छ ।

खानेपानी सेवाको विस्तारका लागि यस नगरपालिकामा स्थानीय तह, दातृ निकाय, गैर सरकारी संस्था र उपभोक्ता समूहको सक्रियतामा जल उपयोग गुरु योजना तयार भई खानेपानीको सेवा बाट बन्चित घरधुरीमा आवश्यकताका आधारमा खानेपानीका योजना निर्माण कार्य भईरहेका छ भने बनिरहेका खानेपानी योजनको दिगोपनका लागि मर्मत सम्भार कार्य, उपभोक्ता समिति लाई खानेपानी सम्बन्धि क्षमता अभिवृद्धिका लागि तालिम, गोष्ठी सञ्चालन भईरहेका छन ।

**नगर स्तरिय खानेपानी तथा सरसफाई स्वच्छता समन्वय समितिको विवरण :**

क्र. सं.	नामथर	ठेगाना	पद	प्रतिनिधित्व गरेको क्षेत्र	कैफियत
१	ओम प्रकाश विष्ट	कमलबजार नगरपालिका २	अध्यक्ष	नगरपालिका	
२	भूमिशरण ठकाल(बजगाई)	कमलबजार नगरपालिका ९	उपाध्यक्ष	नगरपालिका	
३	तेज बहादुर विष्ट	कमलबजार नगरपालिका १	सदस्य	वडा कार्यालय	
४	रण बहादुर खड्का	कमलबजार नगरपालिका २	सदस्य	वडा कार्यालय	
५	जगत बहादुर विष्ट	कमलबजार नगरपालिका ३	सदस्य	वडा कार्यालय	
६	ललित ढोली	कमलबजार नगरपालिका ४	सदस्य	वडा कार्यालय	
७	नन्द सिंह चलाउने	कमलबजार नगरपालिका ५	सदस्य	वडा कार्यालय	
८	राम बहादुर शाह	कमलबजार नगरपालिका ६	सदस्य	वडा कार्यालय	
९	गोविन्द्र बहादुर भण्डारी	कमलबजार नगरपालिका ७	सदस्य	वडा कार्यालय	
१०	नैन बहादुर विष्ट	कमलबजार नगरपालिका ८	सदस्य	वडा कार्यालय	
११	दुर्गा प्रसाद बजगाई	कमलबजार नगरपालिका ९	सदस्य	वडा कार्यालय	
१२	भिम बहादुर विष्ट	कमलबजार नगरपालिका १०	सदस्य	वडा कार्यालय	
१३	लोकेन्द्र नेपाली	कमलबजार नगरपालिका ७	सदस्य	कार्य पालिका	
१४	जानकी विष्ट	कमलबजार नगरपालिका २	सदस्य	कार्य पालिका	
१५	चक्रा कुमारी रावत	कमलबजार नगरपालिका १	सदस्य	कार्य पालिका	
१६	जल्थरी विष्ट	कमलबजार नगरपालिका १०	सदस्य	कार्य पालिका	
१७	डिल्ली कामी	कमलबजार नगरपालिका ५	सदस्य	कार्य पालिका	
१८	हरिचन कामी	कमलबजार नगरपालिका ४	सदस्य	कार्य पालिका	
१९	नामसरा सुनार	कमलबजार नगरपालिका ७	सदस्य	कार्य पालिका	
२०	राजु शाही	कमलबजार नगरपालिका ६	सदस्य	कार्य पालिका	
२१	कमल साउद	कैलाली	सदस्य	स्वास्थ्य प्रतिनिधि	
२२	ऋषिकेश ठकाल	कमलबजार नगरपालिका १	सदस्य	शिक्षा प्रतिनिधि	
२३	तर्क बहादुर भुल	मंगलसेन नगरपालिका ९	सदस्य	कृषि प्रतिनिधि	
२४	मनिषा भण्डारी	ठकारी गाउँपालिका	सदस्य	पशु प्रतिनिधि	
२५	विमल चन्द्र	बैताडी	सदस्य	वन कार्यालय प्रतिनिधि	
२६	सुरत बहादुर वि.क.	कमलबजार नगरपालिका ५	सदस्य	बाल संञ्जाल प्रतिनिधि	
२७	कमल वि.क.	कमलबजार नगरपालिका १	सदस्य	दलित संञ्जाल	
२८	दान बहादुर वि.क.	कमलबजार नगरपालिका ४	सदस्य	गै. स. स. प्रतिनिधि	
२९	टंक बहादुर भण्डारी	कमलबजार नगरपालिका ७	सदस्य सचिव	नगरपालिका	

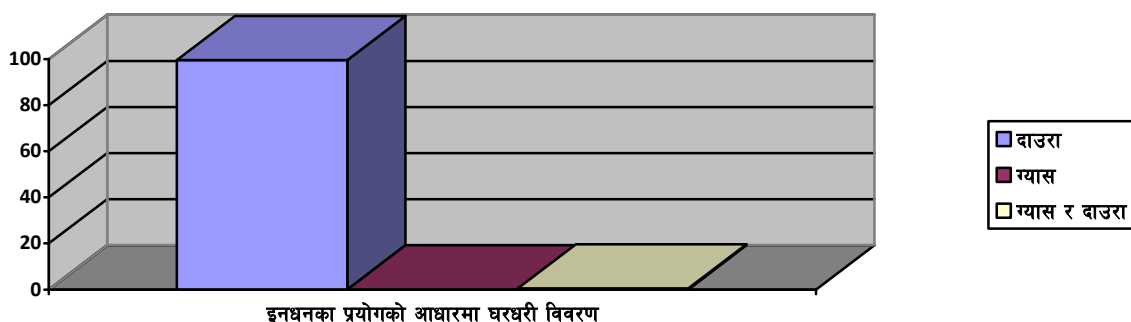


२.५.४. इन्धनको प्रयोगको आधारमा घरपरिवारको विवरण :

वडा नं.	जम्मा घरधुरी	इन्धनको प्रकार						
		दाउरा	मट्टितेल	एल.पि. ग्यास	गुइठा	गोबर ग्यास	बिजुली	ग्यास दाउरा दुबै
१	५४१	५३४	०	०	०	०	०	७
२	२८१	२७६	०	०	०	०	०	५
३	४४६	४४६	०	०	०	०	०	०
४	५०६	५०६	०	०	०	०	०	०
५	४८७	४८३	०	०	०	०	०	४
६	५३६	५३१	०	०	०	०	०	५
७	५२२	५२२	०	०	०	०	०	०
८	३९६	३९६	०	०	०	०	०	०
९	३९५	३९५	०	०	०	०	०	०
१०	४६४	४६४	०	०	०	०	०	०
<b>जम्मा</b>	<b>४५७४</b>	<b>४५५३</b>	<b>०</b>	<b>०</b>	<b>०</b>	<b>०</b>	<b>०</b>	<b>२१</b>

श्रोत: कमलबजार नगरपालिका घरधुरी सर्वेक्षण २०७४

यस नगरपालिकामा जम्मा ४५७४ घरधुरी मध्ये ४५५३ घरधुरीले काठ दाउराबाट खाना पकाउने इन्धनको रूपमा प्रयोग गर्ने गरेका छन् । त्यसबाहेक एलपि ग्याँस प्रयोग गर्नेहरुको संख्या २१ रहेको छ भने एलपि ग्याँस र दाउरा दुबै प्रयोग गर्ने घरधुरी ६ रहेका पाईन्छ ।



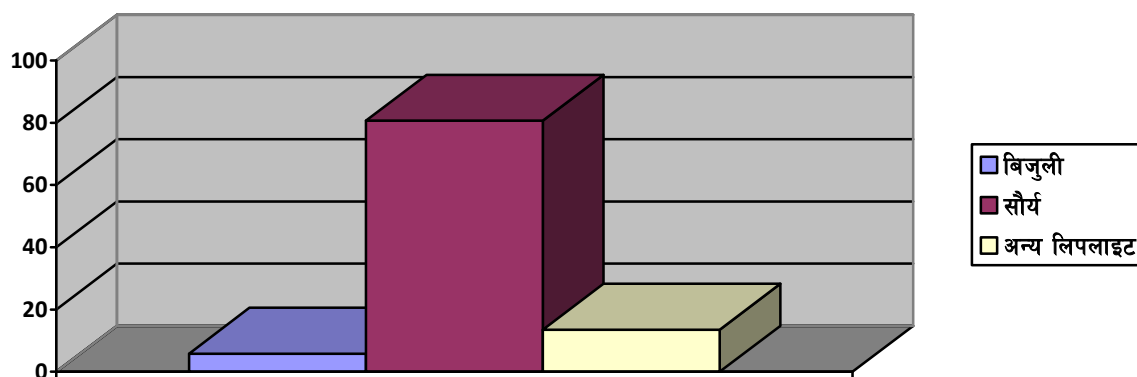
२.५.५. बत्ती प्रयोगको आधारमा घरपरिवार विवरण :

वडा नं.	जम्मा घरधुरी	बत्तीको लागि प्रयोग हुने इन्धन					उल्लेख नभएको
		बिजुली	मट्टितेल	बायो ग्याँस	सौर्य	अन्य	
१	५४१	१००	०	०	३९८	४३	०
२	२८१	२७	०	०	१७९	७५	०
३	४४६	०	०	०	४३१	१५	०
४	५०६	०	०	०	४८७	१९	०
५	४८७	०	०	०	३९९	८८	०
६	५३६	०	०	०	४१०	१२६	०
७	५२२	१२०	०	०	३२८	७४	०
८	३९६	०	०	०	३५१	४५	०

वडा नं.	जम्मा घरधुरी	बत्तीको लागि प्रयोग हुने इन्धन					
		बिजुली	मट्टीतेल	बायो ग्याँस	सौर्य	अन्य	उल्लेख नभएको
९	३९५	०	०	०	३५९	३६	०
१०	४६४	१८	०	०	३४९	९७	०
<b>जम्मा</b>	<b>४५७४</b>	<b>२६५</b>	<b>०</b>	<b>०</b>	<b>३६९१</b>	<b>६१८</b>	<b>०</b>

श्रोत: कमलबजार नगरपालिका घरधुरी सर्वेक्षण २०७४

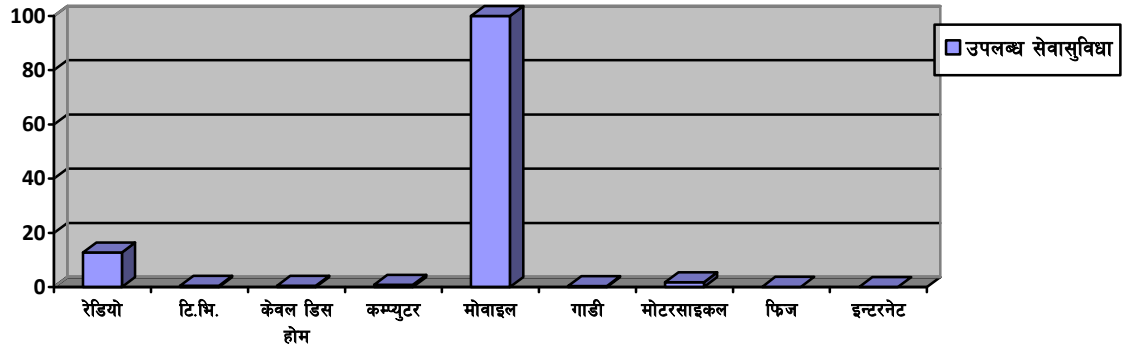
यस नगरपालिकामा जम्मा ४५७४ घरधुरी मध्ये २६५ घरधुरीले बिजुली लाई बत्तीका लागि प्रयोग हुने इन्धनको रूपमा प्रयोग गर्ने गरेका छन् । त्यसबाहेक मट्टीतेल प्रयोग गर्ने घरधुरी ० सौर्य बत्ती प्रयोग गर्ने घरधुरी ३६९१ र अन्य लिपलाइटहरु प्रयोग गर्ने घरधुरी ६१८ रहेका पाईन्छ ।



### २.५.६. उपलब्ध सेवा सुविधाको आधारमा घरपरिवारको विवरण :

वडा नं.	जम्मा घरधुरी	सेवा सुविधाको विवरण										
		रेडियो	टि.भी.	केबल लाईन	कम्प्युटर	टेलिफोन	मोबाईल	गाडी	मोटरसाई कल	फ्रिज	इन्टरनेट	कुनै पनि नभएका
१	५४१	६७	५	०	४	०	५४१	२	१२	१	०	०
२	२८१	२६	४	०	०	०	२५५	२	४	३	१	०
३	४४६	४२	५	०	२	०	४४६	०	१	०	०	०
४	५०६	३२	२	०	७	०	५०६	०	२	०	०	०
५	४८७	५४	३	०	१५	०	४८७	४	२२	१	०	०
६	५३६	१०२	३	०	४	०	५३६	२	१४	०	०	०
७	५२२	७९	१	०	३	०	५२२	२	५	०	०	०
८	३९६	८१	६	०	३	०	३९६	१	१०	०	०	०
९	३९५	४८	०	०	२	०	३९५	४	६	०	०	०
१०	४६४	५३	०	०	१	०	४६४	१	६	०	०	०
<b>जम्मा</b>	<b>४५७४</b>	<b>५८४</b>	<b>२४</b>	<b>०</b>	<b>३९</b>	<b>०</b>	<b>४५४८</b>	<b>१८</b>	<b>८२</b>	<b>५</b>	<b>१</b>	<b>०</b>


श्रोत: कमलबजार नगरपालिका घरधुरी सर्वेक्षण २०७४



### २.५.७. शौचालय प्रयोगको आधारमा घरपरिवार विवरण :

वडा नं.	शौचालयको प्रयोगको अवस्था					
	जम्मा घरधुरी	चर्पी नभएका	फलस भएको (सार्वजनिक ढल)	फलस भएको (सेप्टि ट्यांकी)	साधारण	उल्लेख नभएको
१	५४१	२४	०	५१७	०	०
२	२८१	९	०	२७२	०	०
३	४४६	१७	०	४२९	०	०
४	५०६	०	०	५०६	०	०
५	४८७	३०	०	४५७	०	०
६	५३६	१८	०	५१८	०	०
७	५२२	२५	०	४९७	०	०
८	३९६	११	०	३८५	०	०
९	३९५	०	०	३९५	०	०
१०	४६४	२७	०	४३७	०	०
<b>जम्मा</b>	<b>४५७४</b>	<b>१६१</b>	<b>०</b>	<b>४४१३</b>	<b>०</b>	<b>०</b>

श्रोत: कमलबजार नगरपालिका घरधुरी सर्वेक्षण २०७४



२०६५/०६६ बाट सुरुवात गरिएको खुल्ला दिशामुक्त अभियानमा यस नगरपालिकाका सबै वडाहरु साविकका गाविसहरु र अछाम जिल्ला समेत खुला दिशामुक्त घोषणा भई पूर्ण सरसफाई अभियानको थालनी भएको छ । सार्वजनिक स्थानहरु लगाएत विभिन्न निकायमा शौचालयको उचित व्यवस्थापन रहेको देखिन्छ भने सरसफाई सम्बन्धि जनचेतना जगाई समुदायको आनीबानीमा परिवर्तनका लागी नगर स्तरमा पूर्ण सरसफाईका विभिन्न क्रियाकलापहरु संञ्चालन भई वडा नं ४ चाल्सा र वर्डान, ९ मष्टावडाली लाई खानेपानी सहितको पूर्ण सरसफाई उन्मुख वडा घोषण भई बाँकी वडाहरु पनि तयारीको अवस्थामा रहेका छन् । यस नगरपालिकाका साविकका गाविसहरु खुल्ला दिशामुक्त क्षेत्र घोषणाको विवरण निम्नानुसार छ :

क्र.सं.	साविकका गाविस	हालका वडा	घरधुरी	घोषणा भएको मिति
१	मुली	१	५४१	२०६९ फाल्गुन १५
२	बयाला	२	२८१	२०६९ फाल्गुन १६
३	तल्लो बयाला	३	४४६	
४	चाल्सा	४	५०६	२०६८ मंसिर ३
५	कुईका	५	४८७	२०६९ फाल्गुन १६
६	विरपथ	६	५३६	२०६९ फाल्गुन १९
७	सेरा	७	४९३	२०६९ फाल्गुन १४
८	ठाँकु	८	३९६	२०६९ फाल्गुन १०
९	मष्टावण्डाली	९	३९५	२०६९ फाल्गुन १२
१०	घोडासैन	१०	४६४	२०६९ फाल्गुन २२

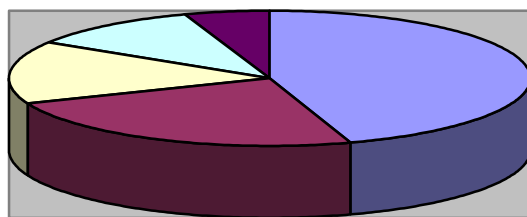
श्रोत: कमलबजार नगरपालिका रेकर्ड २०७४

## २.६. भूस्वामित्व तथा कृषि सम्बन्धी विवरण :

### २.६.१. खाद्यान्न आत्मानिर्भरताको अवस्था :

वडा नं.	जम्मा घरधुरी	खाद्यान्न उपलब्धताको आधारमा परिवार संख्याको विवरण				
		३ महिना खान पुग्ने परिवार	४-६ महिना खान पुग्ने परिवार	७-९ महिना खान पुग्ने परिवार	१०-१२ महिना खान पुग्ने परिवार	आफ्नो खेतबारीको उत्पादनबाट खान पुगेर बेच विखन गर्ने परिवार
१	५४१	२८८	१०९	७९	४८	१७
२	२८१	१४०	६६	४६	२५	४
३	४४६	१९९	१०४	७८	५१	१४
४	५०६	२१३	१४७	८३	४५	१८
५	४८७	२८३	९३	६७	३५	९
६	५३६	२४७	११२	५८	६७	५२
७	५२२	२०५	९८	८३	८७	४९
८	३९६	१८३	७८	५४	४९	३२
९	३९५	१९६	११०	४५	३२	१२
१०	४६४	१०६	१७९	८७	५९	३३
<b>जम्मा</b>	<b>४५७४</b>	<b>२०६०</b>	<b>१०९६</b>	<b>६८०</b>	<b>४९८</b>	<b>२४०</b>

श्रोत: कमलबजार नगरपालिका घरधुरी सर्वेक्षण २०७४



<input checked="" type="checkbox"/>	३ महिना खान पुग्ने परिवार
<input checked="" type="checkbox"/>	४-६ महिना खान पुग्ने परिवार
<input type="checkbox"/>	७-९ महिना खान पुग्ने परिवार
<input type="checkbox"/>	१०-१२ महिना खान पुग्ने परिवार
<input checked="" type="checkbox"/>	आफ्नो खेतबारीको उत्पादनबाट खान पुगेर बेच विखन गर्ने परिवार



२.६.२. स्वामित्वको प्रकारको आधारमा महिला घरमुली सम्बन्धी विवरण :

वडा नं.	जम्मा घरधुरी	महिला घरमुली स्वामित्वको विवरण				
		घरजग्गा दुवैमा स्वामित्व भएका	घरजग्गा दुवैमा स्वामित्व नभएका	जग्गामा मात्रै स्वामित्व भएका	घरजग्गा दुवैमा स्वामित्व नभएका	उल्लेख नभएको
१	५४१	३	०	४	०	०
२	२८१	२	०	४	०	०
३	४४६	५	०	९	०	०
४	५०६	०	०	०	०	०
५	४८७	२	०	१	०	०
६	५३६	१	०	२	०	२
७	५२२	०	०	१	०	०
८	३९६	०	०	०	०	०
९	३९५	०	०	१	०	०
१०	४६४	०	०	०	०	०
<b>जम्मा</b>	<b>४५७४</b>	<b>१३</b>	<b>०</b>	<b>२२</b>	<b>०</b>	<b>०</b>

श्रोत: कमलबजार नगरपालिका घरधुरी सर्वेक्षण २०७४

२.६.३. जग्गा जमिन भए नभएको विवरण :

वडा नं.	जम्मा घरधुरी	भूस्वामित्वको विवरण				
		स्वामित्व भएका	स्वामित्व नभएका	आफ्नो जग्गा अरुलाई कमाउन दिएको स्वामित्व नभएका	अरुको जग्गा कमाउने	उल्लेख नभएको
१	५४१	५४१	०	०	०	०
२	२८१	२८१	०	०	०	०
३	४४६	४४६	०	०	०	०
४	५०६	५०६	०	०	०	०
५	४८७	४८७	०	०	०	०
६	५३६	५३४	०	०	२	०
७	५२२	५२१	०	१	०	०
८	३९६	३९६	०	०	०	०
९	३९५	३९५	०	०	०	०
१०	४६४	४६४	०	०	०	०
<b>जम्मा</b>	<b>४५७४</b>	<b>४५७१</b>	<b>०</b>	<b>१</b>	<b>२</b>	<b>०</b>

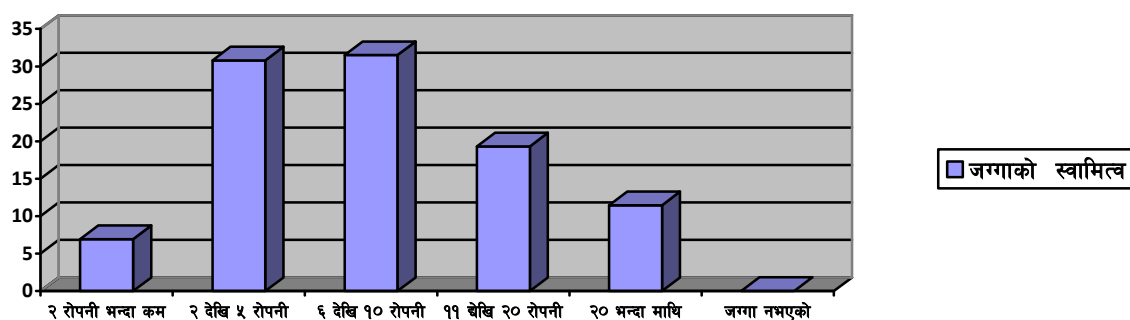
श्रोत: कमलबजार नगरपालिका घरधुरी सर्वेक्षण २०७४

२.६.४. परिवारको स्वामित्वमा रहेको जग्गाको विवरण :

वडा नं.	जम्मा घरधुरी	स्वामित्वको विवरण						
		२ रोपनी भन्दा कम	२ देखी ५ रोपनी सम्म	६ देखी १० रोपनी सम्म	११ देखी २० रोपनी सम्म	२० रोपनी भन्दा माथी	जग्गा नै नभएको	थाहा नभएको
१	५४१	१८	१३८	१४७	१८७	५१	०	०
२	२८१	२२	६१	९०	५९	४९	०	०
३	४४६	२१	१०६	१३३	१२१	६५	०	०
४	५०६	४६	१८४	१५४	६४	५८	०	०

वडा नं.	जम्मा घरधुरी	स्वामित्वको विवरण						
		२ रोपनी भन्दा कम	२ देखि ५ रोपनी सम्म	६ देखि १० रोपनी सम्म	११ देखि २० रोपनी सम्म	२० रोपनी भन्दा माथि	जग्गा नै नभएको	थाहा नभएको
५	४८७	३३	१३९	१९४	६४	५७	०	०
६	५३६	४७	१४५	१६६	९७	७९	२	०
७	५२२	३३	१४१	१८९	१०३	५६	०	०
८	३९६	३८	१४९	११३	६५	३१	०	०
९	३९५	३२	१४२	१३३	५१	३७	०	०
१०	४६४	२८	२०१	१२२	७२	४१	०	०
<b>जम्मा</b>	<b>४५७४</b>	<b>३१८</b>	<b>१४०६</b>	<b>१४४१</b>	<b>८८३</b>	<b>५२४</b>	<b>२</b>	<b>०</b>

श्रोत: कमलबजार नगरपालिका घरधुरी सर्वेक्षण २०७४



#### २.६.५. सुकुम्वासीको विवरण :

क्र.सं.	लिंग	संख्या	कैफियत
१	नभएको		

श्रोत: कमलबजार नगरपालिका घरधुरी सर्वेक्षण २०७४

#### २.६.६. अल्पसंख्यक/सिमान्तकृत बर्गको विवरण :

क्र.सं.	विवरण	संख्या	कैफियत
१			नभेटिएको

#### २.६.७. घरभाडामा बस्नेहरुको विवरण :

क्र.सं.	भाडामा बस्नेको विवरण	जम्मा संख्या
१	कमलबजारमा	१३८

श्रोत: कमलबजार नगरपालिका घरधुरी सर्वेक्षण २०७४

#### २.६.८. विशेष व्यावसायिक खेती र उत्पादन हुने मुख्य कृषि बालीको विवरण :

##### २.६.८.१. पकेट क्षेत्रगत विभिन्न बालीले ढाकेको क्षेत्रफल :

क्र.सं.	पकेट क्षेत्र	बाली	खेती गरिएको क्षेत्रफल (हे.)	संलग्न घरधुरी संख्या	उत्पादन मे.ट.	कैफियत
१	कुईका	हिउदे तरकारी	१	१०	२०	
		वर्षे तरकारी	०.५		८	

क्र.सं.	पकेट क्षेत्र	बाली	खेती गरिएको क्षेत्रफल (हे.)	संलग्न घरधुरी संख्या	उत्पादन मे.ट.	कैफियत
		वसन्ते तरकारी	०.५		१	
जम्मा :			२	१०	२९	

श्रोत : कृषि विकास कार्यलय, अछाम प्रतिवेदन २०७०

२.६.८.२. नगरपालिका भित्र कृषिजन्य बालीको व्यवसायिक कार्यक्रम संचालनको संभावित क्षेत्रहरु :

क्र.सं.	बालीको नाम	पकेटका रूपमा विकसित गर्न संभावित वडा
१		

श्रोत : कृषि विकास कार्यलय, अछाम प्रतिवेदन २०७०

२.६.८.३. नगरपालिकामा बीउँबिजन उत्पादन तथा प्रशोधनको स्थिति :

वडा नं	बीउँ विजन उत्पादन	उत्पादन परिमाण क्विन्टल	उत्पादन गर्ने संघ, संस्थाको नाम	विक्री परिमाण	विक्री बापत प्राप्त रकम रु.
०	०	०	०	०	०

श्रोत : कृषि विकास कार्यलय, अछाम प्रतिवेदन २०७०

२.६.८.४. नगरपालिकामा पशु पकेट क्षेत्र सम्बन्धी विवरण :

क्र.सं.	पकेट क्षेत्रको विवरण	पकेट क्षेत्रमा पर्ने ठाउ	लाभान्वित घरधुरी
१	भैसी पालन	विरपथ	१

श्रोत : कृषि विकास कार्यलय, अछाम प्रतिवेदन २०७०

२.६.९. नगरपालिका भित्र वार्षिक कृषि उत्पादन सम्बन्धी विवरण :

वडा नं.	बाली/उत्पादन समुह									
	अन्न बाली				दलहन बाली	तेलहन बाली	तरकारी बाली		फलफुल खेती	
	धान	मकै	कोदो	गहु	मास,बोडी, सिमी, मुसुरो	तोरी, सुर्यमुखी	आलु,प्याज,काउली, भण्टा,वन्दा,गोलभेडा, रामतारिया,साग	अदुवा, बेसार, लसुन, खुर्सानी	केरा,आप,सुन्त ला,नास्पती, भुईकटर, आरुपोखला, सुन्तला	
१	१०१६	१३०७	२५०	९८७	३१३	१०४	३७६	१२१	५२	
२	५१०	९७५	२१५	७६५	७६	५५	२१७	५२	१९	
३	१०४६	१२४६	३६२	८३८	१४४	१३२	२३१	६२	३१	
४	१६१९	१४१६	२७०	९६१	१५१	१२१	२९८	७१	४१	
५	८७६	११६८	१९४	६८१	१२३	१०७	१९५	१७१	३६	
६	१७१५	१३९३	४०२	१०१८	१४८	११९	२३४	१३९	४७	
७	१७४२	१०९४	५४७	१०८७	१६४	१२५	१८२	१२१	५६	
८	८७३	११५१	२१८	५३५	१११	९१	१७८	९८	३२	
९	१०२३	९८७	१८९	६३२	१३१	११३	१४५	७५	२४	
१०	११६०	१३९२	२३२	८८१	१४३	१११	१६२	८८	३२	
जम्मा	११५८०	१२१२९	२८७९	८३८५	१५०४	१०७८	२२१८	९९८	३७०	

श्रोत : कमलवजार नगरपालिका घरधुरी सर्वेक्षण २०७४

२.६.१०. पशुधन तथा सो बाट हुने उत्पादनको अवस्था सम्बन्धी विवरण :

वडा नं	पशुधन तथा उत्पादनको अवस्था											
	पशु				उत्पादन		पक्षी		उत्पादन		माहुरी घर	उत्पादन
	गाईगोरु	भैसी रांगा	बोका, खसी, बाख्रा	सुगुर वंगुर	दुध लि.	मासु	कुखुरा	हास	अण्डा	मासु		
१	४४६	३३१	६६७	०	१६३	०	५२१	०	०	०	५६	१३
२	३३६	१२१	४०८	१	१०८	०	४७८	०	०	०	५१	१४
३	६३४	२९१	४५७	०	१३२	०	५२६	०	०	०	२९	९
४	६९१	२७८	५४९	०	१५४	०	३२१	०	०	०	२७	१२
५	८६७	३०७	७६३	०	२१५	०	२५१	०	०	०	२१	८
६	८८९	५६७	५७९	०	१२१	०	३२१	०	०	०	३५	११
७	७९५	३२१	३९८	०	१६५	०	३९७	०	०	०	७६	१७
८	६४१	२१८	४८७	०	१४९	०	२८६	०	०	०	६५	१९
९	३९८	२३४	२८९	०	११०	०	२५६	०	०	०	२१	१४
१०	४२३	३७९	३४६	०	१३७	०	३०९	०	०	०	२८	१५
जम्मा	६१२०	३०४७	४९४३	१	१४५४	०	३६६६	०	०	०	४०९	१३२

श्रोत: कमलबजार नगरपालिका घरघुरी सर्वेक्षण २०७४

२.६.११. नगरपालिका भित्र रहेका एग्रोभेट सम्बन्धी विवरण :

क्र.सं.	एग्रोभेटको नाम	ठेगाना	प्रोप्राईटर नाम	कैफियत
१	प्रविधि एग्रोभेट	कमलबजार नगरपालिका	टंक बहादुर खड्का	
२	चलाउने एग्रोभेट	कमलबजार नगरपालिका	लाल बहादुर चलाउने	
३	खड्का एग्रोभेट	कमलबजार नगरपालिका	टंक बहादुर खड्का	
४	शाही एग्रोभेट	कमलबजार नगरपालिका	चक्र बहादुर शाही	
५	मनिषा एग्रोभेट	कमलबजार नगरपालिका	दिल बहादुर विष्ट	
६	गैरीटाड कृषि सामाग्री आपूर्ति एग्रोभेट	कमलबजार नगरपालिका	विरेन्द्र बहादुर शाही	
जम्मा				

श्रोत : जिल्ला पशु सेवा कार्यालय प्रतिवेदन २०७३

२.६.१२. नगरपालिका भित्र रहेका दुध डेरी सम्बन्धी विवरण :

क्र.सं.	दुध डेरीको नाम	संचालकको नाम	ठेगाना	मासिक बिक्री परिमाण (के.जी.)		
				दुध	दहि	पनिर/घिउँ
१	नौघाटे कृषि फर्म	विरेन्द्र व. शाही	गैरीटाँड	√	√	√

श्रोत : जिल्ला पशु सेवा कार्यालय प्रतिवेदन २०७३

२.६.१३. नगरपालिका भित्र रहेका कृषि उपज संकलन केन्द्र सम्बन्धी विवरण :

क्र.सं.	संचालकको नाम	स्थान	कैफियत
१	रेबन्त बहादुर भण्डारी	कमलबजार	सञ्चालन
२	विरेन्द्र बहादुर शाही	गैरिटाँड बजार	सञ्चालन
३	लोकेन्द्र नेपाली	कमलबजार	सञ्चालन

२.६.१४. नगरपालिका भित्र रहेका अनुभवी अगुवा कृषक (सिप परीक्षण भएका) सम्बन्धी विवरण :

क्र.सं.	अगुवा कृषकको नाम	ठेगाना	अनुभव क्षेत्र	सिप परीक्षण भएको मिति
१	चक्र बहादुर शाही	क.न.पा. ६	कृषि	
२	नृप शाही	क.न.पा. ६	कृषि	
३	भंकर बहादुर शाही	क.न.पा. ६	कृषि	
४	मोतिराम देवकोटा	क.न.पा. ५	कृषि	
५	दिलिप साउद	क.न.पा. ४	कृषि	
६	कमल ढकाल	क.न.पा. ३	कृषि	
७	दिर्घ विष्ट	क.न.पा. २	कृषि	
८	शेर बहादुर विष्ट	क.न.पा. १	कृषि	
९	पैला विष्ट	क.न.पा. १	कृषि	

श्रोत: रुडेक नेपाल प्रतिवेदन २०७३



२.७. पञ्जिकरणको विवरण :

२.७.१. आर्थिक वर्ष २०७३/०७४ को पञ्जिकरणको विवरण :

वडा नं.	२०७३/०७४ को जनसंख्या	पञ्जिकरणको विवरण																	
		जन्म दर्ता						मृत्यु दर्ता		सम्बन्ध विच्छेद		बसाईसराई		विवाह दर्ता					
		०-५ वर्ष		५-१८ वर्ष		१८ वर्ष माथि		म.	पु.	म.	पु.	म.	पु.	म.	पु.	०-१८ वर्ष		१८ वर्ष माथि	
		म.	पु.	म.	पु.	म.	पु.									म.	पु.	म.	पु.
१	१८८	७२	७६	१२	८	८	१२	२	७	०	०	६	९	०	०	१५	१५		
२	२१२	३१	२३	८९	६९	०	०	३	४	०	०	०	२	०	०	१५	१५		
३	१४०	१५	२०	७	६	१२	५	३	१	०	०	०	०	०	०	४	४		
४	१७१	६४	५७	२१	२४	०	५	०	३	०	०	०	२	०	०	३७	३७		
५	२३१	४१	५३	३५	३८	७	५	५	७	०	०	१	७	०	०	२४	२४		
६	२८९	४२	३९	२६	३१	३९	३८	३	११	०	०	०	०	०	०	२६	२६		
७	४२७	१११	१७१	४०	६०	२५	२०	२	८	०	०	२	१०	०	०	२४	२४		
८	१५५	४१	४३	२५	३१	१२	९	२	५	०	०	३	४	०	०	२७	२७		
९	२८९	३७	४६	९९	९२	१३	११	३	११	०	०	१५	१५	०	०	५	५		
१०	२२३	३४	४३	६६	५२	९	१३	२	०	०	०	०	०	०	०	३	३		
<b>जम्मा</b>	<b>२३२५</b>	<b>४८८</b>	<b>५७१</b>	<b>४२०</b>	<b>४११</b>	<b>१२५</b>	<b>११८</b>	<b>२५</b>	<b>५७</b>	<b>०</b>	<b>०</b>	<b>२७</b>	<b>४९</b>	<b>०</b>	<b>०</b>	<b>१८०</b>	<b>१८०</b>		

श्रोत: कमलबजार नगरपालिका रेकर्ड २०७४

२.७.२. जन्मदर्ता भएका बालबालिकाको विवरण :

क्र.सं.	आ.व.	कुल जन्मदर्ता संख्या			कैफियत
		बालिका	बालक	जम्मा	
१	अघिल्लो आ.व.	९२	९६	१८८	
	चालु आ.व.	८२	८०	१६२	
२	अघिल्लो आ.व.	३४	५६	९०	
	चालु आ.व.	११२	१००	२१२	
३	अघिल्लो आ.व.	९७	६८	१६५	
	चालु आ.व.	८९	८२	१७१	
४	अघिल्लो आ.व.	५७	७१	१२८	
	चालु आ.व.	१०१	७०	१७१	
५	अघिल्लो आ.व.	८५	९७	१८२	
	चालु आ.व.	१०९	१२२	२३१	
६	अघिल्लो आ.व.	९४	७८	१७२	
	चालु आ.व.	१४९	१४०	२८९	
७	अघिल्लो आ.व.	१४८	७९	२२७	
	चालु आ.व.	११२	८८	२००	
८	अघिल्लो आ.व.	६५	७१	१३६	
	चालु आ.व.	१४९	१४०	२८९	
९	अघिल्लो आ.व.	९६	६७	१६३	
	चालु आ.व.	१५६	१४२	२९८	
१०	अघिल्लो आ.व.	५९	७६	१३५	
	चालु आ.व.	९८	१२५	२२३	

श्रोत: कमलबजार नगरपालिका जन्मदर्ता रेकर्ड २०७४

२.७.३. बसाई सराई सम्बन्धी विवरण :

वडा नं	बसाईसराई सम्बन्धी विवरण			
	वडा भित्र आएका		वडा बाट बाहिर गएका	
	महिला	पुरुष	महिला	पुरुष
१	०	०	९	६
२	०	०	०	२
३	०	०	०	०
४	०	०	०	०
५	०	०	१	३
६	०	०	१	६
७	०	०	८	६
८	०	०	०	७
९	०	०	३	१
१०	०	०	८	२
<b>जम्मा</b>	<b>०</b>	<b>०</b>	<b>३०</b>	<b>३३</b>

श्रोत : कमलबजार नगरपालिका बसाईसराई दर्ता रेकर्ड-२०७४

२.७.४. आर्थिक वर्ष २०७३/०७४ मा भएको नागरिकता तथा अन्य शिफारिसहरूको विवरण :

वडा नं.	शिफारिसहरूको विवरण			
	नागरिकता शिफारिस	नाता प्रमाणित	अन्य शिफारिस	नक्सापास
१	७१	८	५७	०
२	४२	९	३२	०
३	५०	९	१०	०
४	४०	१०	१७	०
५	१४	७	२१	०
६	२१	१२	१७	०
७	१९	४	१९	०
८	२०	७	२१	०
९	८४	१५	३६	०
१०	४७	३	१२	०
<b>जम्मा</b>	<b>४०८</b>	<b>८४</b>	<b>२४२</b>	<b>०</b>

श्रोत : कमलबजार नगरपालिकाको सिफारिस रेकर्ड २०७४

२.७.५. जेष्ठ नागरिक तथा एकल महिलाहरूको विवरण : (आ.व. २०७३/०७४)

वडा नं.	सामाजिक सुरक्षाको विवरण										
	जेष्ठ नागरिक (७० वर्ष माथी)		जेष्ठ दलित		कुल एकल महिला	लोपोन्मुख जाती (कुसुण्डा, राउटे)		पूर्ण अपाङ्ग		आंशिक अपाङ्ग	
	महिला	पुरुष	महिला	पुरुष		महिला	पुरुष	महिला	पुरुष	महिला	पुरुष
१	३१	३६	२१	२९	१०२	०	०	२	१	१	२
२	३९	३१	२९	१९	७२	०	०	०	०	०	०
३	२५	३०	३५	४५	९७	०	०	१	१	१	०
४	२४	३६	४१	३७	८७	०	०	५	४	२	२
५	५४	५१	६३	३९	८२	०	०	३	२	०	१
६	३४	४४	१३	११	८५	०	०	२	०	०	१
७	३९	४९	३८	४६	९२	०	०	१	२	२	३
८	२९	२७	१९	१८	७२	०	०	१	२	१	१
९	३४	२६	३४	२९	५१	०	०	०	०	०	०
१०	४९	५४	२५	२३	८१	०	०	०	१	१	०
<b>जम्मा</b>	<b>३५८</b>	<b>३८४</b>	<b>३१८</b>	<b>२९६</b>	<b>९२१</b>	<b>०</b>	<b>०</b>	<b>१५</b>	<b>१३</b>	<b>८</b>	<b>१०</b>

श्रोत : कमलबजार नगरपालिका सा.सु. वितरण रेकर्ड २०७४

२.७.६. वडा अनुसार सामाजिक सुरक्षा भत्ता पाउनेको विवरण : (बाल बालिकाहरूको पोषण भत्ता सहित)

वडा नं.	जेष्ठ नागरिक			दलित जेष्ठ नागरिक			एकल महिला	आंशिक अपाङ्ग			कुल जम्मा	पोषण भत्ता पाउने बालबालिका		
	महिला	पुरुष	जम्मा	महिला	पुरुष	जम्मा		महिला	पुरुष	जम्मा		महिला	पुरुष	जम्मा
१	३१	३६	६७	२१	२९	५०	१०२	२	१	३	२२२	१९८	१८१	३७९
२	३९	३१	७०	२९	१९	४८	७२	०	०	०	१९०	१२३	८४	२०७
३	२५	३०	५५	३५	४५	८०	९७	१	१	२	२३४	२४१	१०९	३५०
४	२४	३६	६०	४१	३७	७८	८७	५	४	९	२३४	२७८	२२२	५००
५	५४	५१	१०५	६३	३९	१०२	८२	३	२	५	२९४	३४६	३१९	६६५

वडा नं	जेष्ठ नागरीक			दलित जेष्ठ नागरीक			एकल महिला	आंशिक अपाङ्ग			कुल जम्मा	पोषण भत्ता पाउने बालबालिका		
	महिला	पुरुष	जम्मा	महिला	पुरुष	जम्मा		महिला	पुरुष	जम्मा		महिला	पुरुष	जम्मा
६	३४	४४	७८	१३	११	२४	८५	२	०	२	१८९	२२१	३४९	५७०
७	३९	४९	८८	३८	४६	८४	९२	१	२	३	२६७	१६१	२०३	३६४
८	२९	२७	५६	१९	१८	३७	७२	१	२	३	१६८	१४७	१४२	२८९
९	३४	२६	६०	३४	२९	६३	५१	०	०	०	१७४	१३२	१५३	२८५
१०	४९	५४	१०३	२५	२३	४८	८१	०	१	१	२३३	२९३	२६२	५५५
जम्मा	३५८	३८४	७४२	३१८	२९६	६१४	९२१	१५	१३	२८	२२०५	२१४०	२०२४	४१६४

श्रोत : कमलबजार नगरपालिका सा.सु. वितरण रेकर्ड २०७४

## २.८. शैक्षिक संस्थाहरुको विवरण :

### २.८.१. आधारभुत तहको विवरण :

क्र.सं.	बिद्यालयको नाम	ठेगाना
१	बागेश्वरी आधारभुत विद्यालय	कमलबजार नगरपालिका १
२	कालिका आधारभुत विद्यालय	कमलबजार नगरपालिका १
३	गौतम बुद्ध आधारभुत विद्यालय	कमलबजार नगरपालिका १
४	शिशुसुधार आधारभुत विद्यालय	कमलबजार नगरपालिका २
५	शक्ति आधारभुत विद्यालय	कमलबजार नगरपालिका २
६	भवानी देवि आधारभुत विद्यालय	कमलबजार नगरपालिका ३
७	नवदुर्गा आधारभुत विद्यालय	कमलबजार नगरपालिका ३
८	बागेश्वरी आधारभुत विद्यालय	कमलबजार नगरपालिका ४
९	मंगलेश्वरी आधारभुत विद्यालय	कमलबजार नगरपालिका ४
१०	दुर्गा आधारभुत विद्यालय	कमलबजार नगरपालिका ४
११	सिर्जना आधारभुत विद्यालय	कमलबजार नगरपालिका ४
१२	भवनेश्वरी आधारभुत विद्यालय	कमलबजार नगरपालिका ५
१३	मातृशिशु आधारभुत विद्यालय	कमलबजार नगरपालिका ५
१४	देवलक्ष्मी आधारभुत विद्यालय	कमलबजार नगरपालिका ५
१५	वि.पि. मदन आधारभुत विद्यालय	कमलबजार नगरपालिका ५
१६	कालिका आधारभुत विद्यालय	कमलबजार नगरपालिका ५
१७	मंगलासैनी आधारभुत विद्यालय	कमलबजार नगरपालिका ५
१८	संरस्वती आधारभुत विद्यालय	कमलबजार नगरपालिका ६
१९	कृष्ण आधारभुत विद्यालय	कमलबजार नगरपालिका ६
२०	जाल्पा आधारभुत विद्यालय	कमलबजार नगरपालिका ६
२१	देविस्थान आधारभुत विद्यालय	कमलबजार नगरपालिका ६
२२	पद्ममासना आधारभुत विद्यालय	कमलबजार नगरपालिका ७
२३	कवालेख आधारभुत विद्यालय	कमलबजार नगरपालिका ७
२४	शिशु सुधार आधारभुत विद्यालय	कमलबजार नगरपालिका ७
२५	सुनदेवी आधारभुत विद्यालय	कमलबजार नगरपालिका ७

क्र.सं.	बिद्यालयको नाम	ठेगाना
२६	केदारनाथ आधारभुत विद्यालय	कमलबजार नगरपालिका ७
२७	मनमोहन स्मृति आधारभुत विद्यालय	कमलबजार नगरपालिका ७
२८	वण्डाली आधारभुत विद्यालय	कमलबजार नगरपालिका ८
२९	कालिका आधारभुत विद्यालय	कमलबजार नगरपालिका ८
३०	जाल्पा देवी आधारभुत विद्यालय	कमलबजार नगरपालिका ९
३१	हिमालय आधारभुत विद्यालय	कमलबजार नगरपालिका ९
३२	गौरामहेश्वर आधारभुत विद्यालय	कमलबजार नगरपालिका ९
३३	बागेश्वरी आधारभुत विद्यालय	कमलबजार नगरपालिका १०
३४	नवदुर्गा आधारभुत विद्यालय	कमलबजार नगरपालिका १०
३५	शिवशक्ति आधारभुत विद्यालय	कमलबजार नगरपालिका १०

श्रोत: ढाकु श्रोत केन्द्र प्रतिवेदन २०७४

### २.८.२. माध्यामिक तहको विवरण :

क्र.सं.	बिद्यालयको नाम	ठेगाना
१	शिशुबोधनी मा. वि.	कमलबजार नगरपालिका १
२	नेपाल राष्ट्रिय मा.वि.	कमलबजार नगरपालिका ३
३	माहाकाली मा.वि.	कमलबजार नगरपालिका ५
४	कालिका मा.वि.	कमलबजार नगरपालिका ६
५	मनकामना मा.वि.	कमलबजार नगरपालिका ७
७	चक्रेश्वरी मा. वि.	कमलबजार नगरपालिका ९

श्रोत: ढाकु श्रोत केन्द्र प्रतिवेदन २०७४

### २.८.३. उच्च माध्यामिक तहको विवरण :

क्र.सं.	बिद्यालयको नाम	ठेगाना
१	पशुपति उ.मा.वि.	कमलबजार नगरपालिका ४
२	कात्यायनी उ.मा.वि.	कमलबजार नगरपालिका ६
३	जाल्पा उ.मा.वि.	कमलबजार नगरपालिका ८
४	विद्याप्रबोधिनी उ. मा. वि.	कमलबजार नगरपालिका १०

श्रोत: ढाकु श्रोत केन्द्र प्रतिवेदन २०७४

### २.८.४. प्राविधिक तथा खुला बिद्यालयको विवरण :

क्र.सं.	बिद्यालयको नाम	ठेगाना
१	श्री जाल्पादेवि प्राविधिक शिक्षालय	कमलबजार नगरपालिका ८
२	श्री कालिका प्राविधिक शिक्षालय	कमलबजार नगरपालिका ६

श्रोत: ढाकु श्रोत केन्द्र प्रतिवेदन २०७४

२.८.५. बालबिकास केन्द्रहरुको विवरण :

क्र.सं.	बिद्यालयको नाम	ठेगाना
१	शिशुकल्याण बाल विकास केन्द्र	कमलबजार नगरपालिका १
२	कालिका बाल विकास केन्द्र	कमलबजार नगरपालिका १
३	कालिका बाल विकास केन्द्र	कमलबजार नगरपालिका १
४	बागेश्वरी बाल विकास केन्द्र	कमलबजार नगरपालिका १
५	चक्रेश्वरी बाल विकास केन्द्र	कमलबजार नगरपालिका १
६	सिर्जनसिल बाल विकास केन्द्र	कमलबजार नगरपालिका २
७	प्रगतिशिल बाल विकास केन्द्र	कमलबजार नगरपालिका २
८	शक्ति बाल विकास केन्द्र	कमलबजार नगरपालिका २
९	नेपाल राष्ट्रिय बाल विकास	कमलबजार नगरपालिका ३
१०	जनप्रिय बाल विकास केन्द्र	कमलबजार नगरपालिका ३
११	नव ज्योती बाल विकास केन्द्र	कमलबजार नगरपालिका ३
१२	नवदुर्गा बाल विकास केन्द्र	कमलबजार नगरपालिका ३
१३	नयाँ बिहानी बाल विकास केन्द्र	कमलबजार नगरपालिका ४
१४	बागेश्वरी बाल विकास केन्द्र	कमलबजार नगरपालिका ४
१५	दुर्गा बाल विकास केन्द्र	कमलबजार नगरपालिका ४
१६	लालिगुराँउस बाल विकास केन्द्र	कमलबजार नगरपालिका ४
१७	सिर्जना बाल विकास केन्द्र	कमलबजार नगरपालिका ४
१८	पशुपति बाल विकास केन्द्र	कमलबजार नगरपालिका ४
१९	मंगलेश्वरी बाल विकास केन्द्र	कमलबजार नगरपालिका ४
२०	बागेश्वरी बाल विकास केन्द्र	कमलबजार नगरपालिका ४
२१	मंगलासैनी बाल विकास केन्द्र	कमलबजार नगरपालिका ५
२२	माहाकाली बाल विकास केन्द्र	कमलबजार नगरपालिका ५
२३	प्रगती बाल विकास केन्द्र	कमलबजार नगरपालिका ५
२४	भुवनेश्वरी बाल विकास केन्द्र	कमलबजार नगरपालिका ५
२५	देव लक्ष्मी बाल विकास केन्द्र	कमलबजार नगरपालिका ५
२६	संरस्वती बाल विकास केन्द्र	कमलबजार नगरपालिका ६
२७	कालिका शिशु सुधार बाल विकास केन्द्र	कमलबजार नगरपालिका ६
२८	कृष्ण बाल विकास केन्द्र	कमलबजार नगरपालिका ६
२९	पाचुली बालविकास केन्द्र	कमलबजार नगरपालिका ६
३०	देवस्थान बाल विकास केन्द्र	कमलबजार नगरपालिका ६
३१	लक्ष्मी बाल विकास केन्द्र	कमलबजार नगरपालिका ६
३२	कात्यायनी बाल विकास केन्द्र	कमलबजार नगरपालिका ६
३३	नव सृर्जना बाल विकास केन्द्र	कमलबजार नगरपालिका ७
३४	मनकामना बाल विकास केन्द्र	कमलबजार नगरपालिका ७
३५	संरस्वती बाल विकास केन्द्र	कमलबजार नगरपालिका ७
३६	फल्टाने बाल विकास केन्द्र	कमलबजार नगरपालिका ७



क्र.सं.	बिद्यालयको नाम	ठेगाना
३७	नवदुर्गा बाल विकास केन्द्र	कमलबजार नगरपालिका ७
३८	केदारनाथ बाल विकास केन्द्र	कमलबजार नगरपालिका ७
३९	वण्डाली बाल विकास केन्द्र	कमलबजार नगरपालिका ८
४०	पासतोली बाल विकास केन्द्र	कमलबजार नगरपालिका ८
४१	जाल्पा बाल विकास केन्द्र	कमलबजार नगरपालिका ८
४२	दक्षिणकाली बाल विकास केन्द्र	कमलबजार नगरपालिका ८
४३	गोदे खोला बाल विकास केन्द्र	कमलबजार नगरपालिका ८
४४	गौरादेवि बाल विकास केन्द्र	कमलबजार नगरपालिका ९
४५	बालबहुउद्देश्यीय जाल्पा बाल विकास केन्द्र	कमलबजार नगरपालिका ९
४६	चक्रेश्वरी बाल विकास केन्द्र	कमलबजार नगरपालिका ९
४७	बृहस्पती बाल विकास केन्द्र	कमलबजार नगरपालिका १०
४८	ठिन्केगडा बाल विकास केन्द्र	कमलबजार नगरपालिका १०
४९	विद्याप्रबोधनी बाल विकास केन्द्र	कमलबजार नगरपालिका १०

श्रोत: जिल्ला शिक्षा कार्यालय अछाम प्रतिवेदन २०७३

#### २.८.६. निजि विद्यालयहरुको विवरण :

क्र.सं.	बिद्यालयको नाम	ठेगाना
१	वाईज बोर्डिङ्ग स्कुल	कमलबजार नगरपालिका
२	मनकामना बोर्डिङ्ग स्कुल	कमलबजार नगरपालिका

श्रोत: जिल्ला शिक्षा कार्यालय अछाम प्रतिवेदन २०७३

#### २.८.७. विश्व विद्यालय तथा कलेजहरुको विवरण :

क्र.सं.	कलेजको नाम	ठेगाना	संचालित कार्यक्रम तथा तह	विद्यार्थी संख्या
१	श्री कमलबजार बहुमुखी क्याम्पस	क. न.पा. १	शिक्षा, मानविकी	१३
<b>जम्मा :</b>				

श्रोत: जिल्ला शिक्षा कार्यालय अछाम प्रतिवेदन २०७३

२.९. शैक्षिक अवस्था :

२.९.१. लिंग र तहको आधारमा शैक्षिक अवस्थाको विवरण :

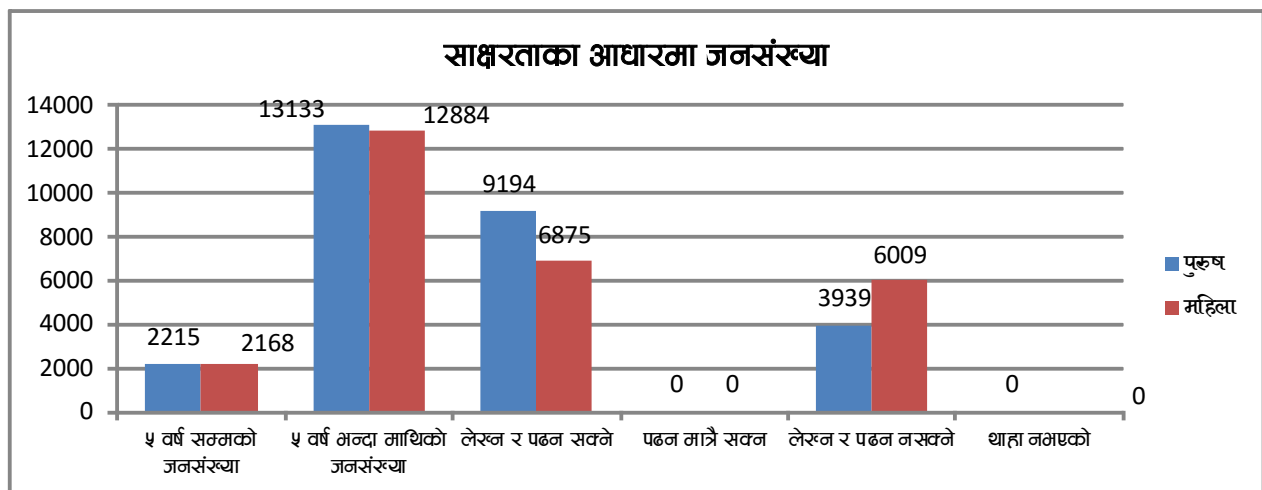
वडा नं.	शैक्षिक अवस्था																					
	साक्षार		प्रा.वि.तह		नि.मा.वि.तह		मा.वि.तह		एस.एलीस.		आइ.ए.		स्नातक		स्नाकोउतर		अन्य		अनौपचारिक		नखुलेको	
	म	पु	म	पु	म	पु	म	पु	म	पु	म	पु	म	पु	म	पु	म	पु	म	पु	म	पु
१	८९	१४४	२४०	३३२	१४३	१३८	१०९	१२१	७५	७३	७३	८९	२१	५६	०	१०	०	०	०	०	०	०
२	१३८	२७९	८४	८७	४६	५२	६६	१०९	१४	४२	१७	२३	११	१८	०	३	०	०	०	०	०	०
३	१५६	२२५	१४५	२५४	१०३	१३८	७३	९१	७४	१०८	४५	६०	३५	५३	१	३	०	०	०	०	०	०
४	४२३	४९०	१४५	१६९	११५	१३०	६७	६५	६१	६३	५५	१०५	३६	५५	४	१६	०	०	०	०	०	०
५	१७३	२११	३३०	३३९	९७	९९	८४	९०	९१	८३	७४	१२३	३४	४५	७	३३	०	०	०	०	०	०
६	२४६	३५५	३३६	३२६	१५४	१३६	१२४	१३४	४२	७४	६५	७३	२२	४७	२	२०	०	०	०	०	०	०
७	४८	१२७	१८५	३२९	१०१	१३४	२०४	१८७	१२८	१५१	६३	८९	२०	३३	८	१३	०	०	०	०	०	०
८	२३	८०	१०५	१४५	१२५	१५८	९५	१२१	७५	१२३	५३	९९	३०	५७	३	११	०	०	०	०	०	०
९	१०६	१११	२०६	२१६	१०७	१३९	५३	८५	४३	८०	३३	८८	८	३४	१	६	०	०	०	०	०	०
१०	६५	१२६	१५९	२०६	१०६	१६६	१०३	१३२	५६	१०१	१६	५०	२	५	०	३	०	०	०	०	०	०
जम्मा	१४६७	२१४८	१९३५	२४०३	१०९७	१२९०	९७८	११३५	६५९	८९८	४९४	७९९	२१९	४०३	२६	११८	०	०	०	०	०	०

स्रोत : कमलबजार नगरपालिका घरघुरी सर्वेक्षण-२०७४

२.९.२. साक्षरताको आधारमा जनसंख्याको विवरण :

वडा नं.	५ वर्ष सम्मको जनसंख्या		५ वर्ष भन्दा माथिको जनसंख्या		जनसंख्याको अवस्था							
	पुरुष	महिला	पुरुष	महिला	लेख्न र पढन सक्ने		पढन मात्रै सक्ने		लेख्न र पढन नसक्ने		थाहा नभएको	
					पुरुष	महिला	पुरुष	महिला	पुरुष	महिला	पुरुष	महिला
१	२९९	२८१	१४३८	१४२०	९६३	७५०	०	०	४७५	६७०	०	०
२	१२३	१२७	८३८	८४०	६१३	३७६	०	०	२२५	४६४	०	०
३	२१२	२१४	१२९६	१३०८	९३२	६३२	०	०	३६४	६७६	०	०
४	२३१	२४६	१४२९	१४३१	१०९३	९०६	०	०	३३६	५२५	०	०
५	२४३	२४१	१४६०	१४३७	१०२३	८९०	०	०	४३७	५४७	०	०
६	३०५	२४६	१५७१	१४९९	११६५	९९१	०	०	४०६	५०८	०	०
७	२२६	२२३	१७३४	१५८१	१०६३	७५७	०	०	६७१	८२४	०	०
८	१९८	१७७	१०८७	१०८६	७९४	५०९	०	०	२९३	५७७	०	०
९	१३९	१६१	१०७४	१०५३	७५९	५५७	०	०	३१५	४९६	०	०
१०	२३९	२५२	१२०६	१२२९	७८९	५०७	०	०	४१७	७२२	०	०
<b>जम्मा</b>	<b>२२१५</b>	<b>२१६८</b>	<b>१३१३३</b>	<b>१२८८४</b>	<b>९१९४</b>	<b>६८७५</b>	<b>०</b>	<b>०</b>	<b>३९३९</b>	<b>६००९</b>	<b>०</b>	<b>०</b>

श्रोत: कमलबजार नगरपालिका घरघुरी सर्वेक्षण २०७४



२.९.३. विद्यालयमा अध्ययन गरिरहेका छात्रछात्राको विवरण :

वडा नं.	तह	सरकारी विद्यालय				निजी विद्यालय				कुल जम्मा
		कक्षा	छात्र	छात्रा	जम्मा	कक्षा	छात्र	छात्रा	जम्मा	
१	आधारभूत तह	०	०	०	०	नर्सरी	७६	६१	१३७	१३७
		०	०	०	०	एल केजि	८५	२८	११३	११३
		०	०	०	०	यूकेजि	५१	३८	८९	८९
		१	९१	१०७	१९८	१	३५	२६	६१	२५९
		२	३३	४८	८१	२	३३	१६	४९	१३०
		३	२४	३३	५७	३	२८	११	३९	९६
		४	२६	३०	५६	४	२५	१०	३५	९१
		५	३१	३५	६६	५	२३	१३	३६	१०२

वडा नं.	तह	सरकारी विद्यालय				निजि विद्यालय				कुल जम्मा
		कक्षा	छात्र	छात्रा	जम्मा	कक्षा	छात्र	छात्रा	जम्मा	
		६	२०	३७	५७	६	१७	५	२२	७९
		७	२९	२३	५२	०	०	०	०	५२
		८	३५	२२	५७	०	०	०	०	५७
	मा.वि. तह	९	२४	४१	६५	०	०	०	०	६५
		१०	२३	१९	४२	०	०	०	०	४२
<b>जम्मा</b>			<b>३३६</b>	<b>३९५</b>	<b>७३१</b>	<b>०</b>	<b>३७३</b>	<b>२०८</b>	<b>५८१</b>	<b>१३१२</b>
२	आधारभुत तह	१	२७	३२	५९	०	०	०	०	५९
		२	१७	२१	३८	०	०	०	०	३८
		३	१७	२२	३९	०	०	०	०	३९
		४	२७	२८	५५	०	०	०	०	५५
		५	१४	११	२५	०	०	०	०	२५
		६	१०	१२	२२	०	०	०	०	२२
		७	१३	८	२१	०	०	०	०	२१
		८	७	८	१५	०	०	०	०	१५
<b>जम्मा</b>			<b>१३२</b>	<b>१४२</b>	<b>२७४</b>	<b>०</b>	<b>०</b>	<b>०</b>	<b>०</b>	<b>२७४</b>
३	आधारभुत तह	१	२९	२९	५८	०	०	०	०	५८
		२	२८	३०	५८	०	०	०	०	५८
		३	२५	४३	६८	०	०	०	०	६८
		४	२६	४२	६८	०	०	०	०	६८
		५	३०	३८	६८	०	०	०	०	६८
		६	२१	३९	६०	०	०	०	०	६०
		७	१५	४८	६३	०	०	०	०	६३
		८	२४	३२	५६	०	०	०	०	५६
	मा.वि. तह	९	२२	३१	५३	०	०	०	०	५३
	१०	२५	१५	४०	०	०	०	०	४०	
<b>जम्मा</b>			<b>२४५</b>	<b>३४७</b>	<b>५९२</b>	<b>०</b>	<b>०</b>	<b>०</b>	<b>०</b>	<b>५९२</b>
४	आधारभुत तह	१	६१	७४	१३५	०	०	०	०	१३५
		२	५७	५२	१०९	०	०	०	०	१०९
		३	३९	३७	७६	०	०	०	०	७६
		४	२६	३६	६२	०	०	०	०	६२
		५	१८	३०	४८	०	०	०	०	४८
		६	४२	४८	९०	०	०	०	०	९०
		७	२७	३४	६१	०	०	०	०	६१
		८	२८	३६	६४	०	०	०	०	६४
	मा.वि. तह	९	२४	३२	५६	०	०	०	०	५६
		१०	३०	४८	७८	०	०	०	०	७८
	उ.मा.वि. तह	११	१४	२५	३९	०	०	०	०	३९
		१२	१७	९	२६	०	०	०	०	२६
<b>जम्मा</b>			<b>३८३</b>	<b>४६१</b>	<b>८४४</b>	<b>०</b>	<b>०</b>	<b>०</b>	<b>०</b>	<b>८४४</b>
५	आधारभुत तह	१	१२५	१०९	२३४	०	०	०	०	२३४
		२	५९	७२	१३१	०	०	०	०	१३१

वडा नं.	तह	सरकारी विद्यालय				निजि विद्यालय				कुल जम्मा
		कक्षा	छात्र	छात्रा	जम्मा	कक्षा	छात्र	छात्रा	जम्मा	
		३	५१	७३	१२४	०	०	०	०	१२४
		४	४२	३८	८०	०	०	०	०	८०
		५	३८	४९	८७	०	०	०	०	८७
		६	२९	१७	४६	०	०	०	०	४६
		७	१८	२८	४६	०	०	०	०	४६
		८	३४	२५	५९	०	०	०	०	५९
	मा.वि. तह	९	३२	२७	५९	०	०	०	०	५९
		१०	३७	३२	६९	०	०	०	०	६९
	<b>जम्मा</b>		<b>४६५</b>	<b>४७०</b>	<b>९३५</b>	<b>०</b>	<b>०</b>	<b>०</b>	<b>०</b>	<b>९३५</b>
६	आधारभुत तह	१	९३	१०२	१९५	०	०	०	०	१९५
		२	६५	८५	१५०	०	०	०	०	१५०
		३	६७	५७	१२४	०	०	०	०	१२४
		४	६५	५२	११७	०	०	०	०	११७
		५	५४	५०	१०४	०	०	०	०	१०४
		६	४५	३६	८१	०	०	०	०	८१
		७	४०	४५	८५	०	०	०	०	८५
			८	३९	४०	७९	०	०	०	७९
	मा.वि. तह	९	३८	२१	५९	०	०	०	०	५९
		१०	३२	२२	५४	०	०	०	०	५४
	उ.मा.वि. तह	११	१९	२६	४५	०	०	०	०	४५
		१२	१४	१०	२४	०	०	०	०	२४
	व्यवसायिक शिक्षा		२२	१६	३८	०	०	०	०	३८
	<b>जम्मा</b>		<b>५९३</b>	<b>५६२</b>	<b>११५५</b>	<b>०</b>	<b>०</b>	<b>०</b>	<b>०</b>	<b>११५५</b>
७	आधारभुत तह	१	८८	१०३	१९१	०	०	०	०	१९१
		२	३७	५१	८८	०	०	०	०	८८
		३	३२	४९	८१	०	०	०	०	८१
		४	४९	४७	९६	०	०	०	०	९६
		५	३४	४४	७८	०	०	०	०	७८
		६	४५	४६	९१	०	०	०	०	९१
		७	३६	३७	७३	०	०	०	०	७३
		८	२९	३५	६४	०	०	०	०	६४
	मा.वि. तह	९	२९	२७	५६	०	०	०	०	५६
		१०	२८	२९	५७	०	०	०	०	५७
	<b>जम्मा</b>		<b>४०७</b>	<b>४६८</b>	<b>८७५</b>	<b>०</b>	<b>०</b>	<b>०</b>	<b>०</b>	<b>८७५</b>
८	आधारभुत तह	१	६१	५५	११६	०	०	०	०	११६
		२	२०	२७	४७	०	०	०	०	४७
		३	२३	३३	५६	०	०	०	०	५६
		४	३५	२४	५९	०	०	०	०	५९
		५	३९	४२	८१	०	०	०	०	८१
		६	२४	१३	३७	०	०	०	०	३७

वडा नं.	तह	सरकारी विद्यालय				निजि विद्यालय				कुल जम्मा
		कक्षा	छात्र	छात्रा	जम्मा	कक्षा	छात्र	छात्रा	जम्मा	
		७	१७	१८	३५	०	०	०	०	३५
		८	२३	२७	५०	०	०	०	०	५०
	मा.वि. तह	९	३४	२५	५९	०	०	०	०	५९
		१०	२५	४१	६६	०	०	०	०	६६
	उ.मा.वि. तह	११	१७	२३	४०	०	०	०	०	४०
		१२	१९	२८	४७	०	०	०	०	४७
	व्यवसायिक शिक्षा		१७	२३	४०	०	०	०	०	४०
<b>जम्मा</b>			<b>३५४</b>	<b>३७९</b>	<b>७३३</b>	<b>०</b>	<b>०</b>	<b>०</b>	<b>०</b>	<b>७३३</b>
९	आधारभूत तह	१	५९	५८	११७	०	०	०	०	११७
		२	२९	४३	७२	०	०	०	०	७२
		३	२२	२८	५०	०	०	०	०	५०
		४	२६	२३	४९	०	०	०	०	४९
		५	३३	१४	४७	०	०	०	०	४७
		६	२७	२७	५४	०	०	०	०	५४
		७	२७	२५	५२	०	०	०	०	५२
		८	२६	२६	५२	०	०	०	०	५२
	मा.वि. तह	९	३७	३२	६९	०	०	०	०	६९
	१०	२८	२१	४९	०	०	०	०	४९	
<b>जम्मा</b>			<b>३१४</b>	<b>२९७</b>	<b>६११</b>	<b>०</b>	<b>०</b>	<b>०</b>	<b>०</b>	<b>६११</b>
१०	आधारभूत तह	१	८८	१०६	१९४	०	०	०	०	१९४
		२	४६	४९	९५	०	०	०	०	९५
		३	३८	४८	८६	०	०	०	०	८६
		४	४०	३४	७४	०	०	०	०	७४
		५	५७	३८	९५	०	०	०	०	९५
		६	३९	६०	९९	०	०	०	०	९९
		७	४४	४१	८५	०	०	०	०	८५
		८	३३	३५	६८	०	०	०	०	६८
	मा.वि. तह	९	५२	५४	१०६	०	०	०	०	१०६
		१०	४०	५०	९०	०	०	०	०	९०
उ.मा.वि. तह	११	२९	३१	६०	०	०	०	०	६०	
	१२	२४	२१	४५	०	०	०	०	४५	
<b>जम्मा</b>			<b>५३०</b>	<b>५६७</b>	<b>१०९७</b>	<b>०</b>	<b>०</b>	<b>०</b>	<b>०</b>	<b>१०९७</b>
<b>कुल जम्मा</b>			<b>३७५९</b>	<b>४०८८</b>	<b>७८४७</b>	<b>०</b>	<b>३७३</b>	<b>२०८</b>	<b>५८१</b>	<b>८४२८</b>

श्रोत : नगरभित्रका विद्यालयहरूले उपलब्ध गराएको तथ्यांक २०७४

#### २.९.४. बालविकास केन्द्र र बालबालिकाको विवरण :

वडा नं.	बालविकास केन्द्रको जम्मा संख्या	भर्ना भएका बालबालिका संख्या		जम्मा
		बालक	बालिका	
१	४	५७	६२	११९
२	२	२४	३०	५४

वडा नं.	बालविकास केन्द्रको जम्मा संख्या	भर्ना भएका बालबालिका संख्या		जम्मा
		बालक	बालिका	
३	५	५९	६५	१२४
४	७	८५	९६	१८१
५	५	६९	७१	१४०
६	७	९७	९५	१९२
७	५	८९	७१	१६०
८	३	३१	३७	६८
९	३	३६	३९	७५
१०	३	६९	६५	१३४
<b>जम्मा</b>	<b>४४</b>	<b>६१६</b>	<b>६३१</b>	<b>१२४७</b>

श्रोत : कमलबजार नगरभित्र भएका बाल विकास केन्द्रले दिएको तथ्यांक २०७४

### २.९.५. विद्यालयमा भर्ना नभएका तथा विद्यालय छाडेका बालबालिकाहरुको विवरण :

वडा नं.	भर्ना नभएको संख्या		विद्यालय छाडेको संख्या	
	छात्र	छात्रा	छात्र	छात्रा
१	३	४	०	०
२	०	०	०	०
३	०	०	०	०
४	३	१	०	०
५	१	९	०	०
६	०	०	०	०
७	२	५	०	०
८	०	०	०	०
९	०	३	०	०
१०	३	१	०	०
<b>जम्मा</b>	<b>१२</b>	<b>२३</b>	<b>०</b>	<b>०</b>

श्रोत: कमलबजार नगरपालिका घरघुरी सर्वेक्षण २०७४

### २.९.६. कुल साक्षरता दरमा महिलाहरुको हिस्साको विवरण :

वडा नं.	साक्षरताको विवरण							कुल जम्मा जनसंख्या (५ वर्ष माथि)	कुल साक्षरता दर
	पुरुषको जम्मा जनसंख्या (५ वर्ष माथि)	पुरुषको साक्षरता जनसंख्या (५ वर्ष माथि)	पुरुष साक्षरता दर	महिलाको जम्मा जनसंख्या (५ वर्ष माथि)	महिलाको साक्षरता जनसंख्या (५ वर्ष माथि)	महिला साक्षरता दर			
१	१४३८	९६३	६६.९७	१४२०	७५०	५२.८२	२८५८	५९.९४	
२	८३८	६१३	७३.१५	८४०	३७६	४४.७६	१६७८	५८.९३	
३	१२९६	९३२	७१.९१	१३०८	६३२	४८.३२	२६०४	६०.०६	
४	१४२९	१०९३	७६.४९	१४३१	९०६	६३.३१	२८६०	६९.८९	
५	१४६०	१०२३	७०.०८	१४३७	८९०	६१.९३	२८९७	६६.०३	



वडा नं.	साक्षरताको विवरण							
	पुरुषको जम्मा जनसंख्या (५ वर्ष माथि)	पुरुषको साक्षरता जनसंख्या (५ वर्ष माथि)	पुरुष साक्षरता दर	महिलाको जम्मा जनसंख्या (५ वर्ष माथि)	महिलाको साक्षरता जनसंख्या (५ वर्ष माथि)	महिला साक्षरता दर	कुल जम्मा जनसंख्या (५ वर्ष माथि)	कुल साक्षरता दर
६	१५७१	११६५	७४.१६	१४९९	९९१	६६.११	३०७०	७०.२२
७	१७३४	१०६३	६१.३०	१५८१	७५७	४७.८८	३३१५	५४.९०
८	१०८७	७९४	४५.७९	१०८६	५०९	४६.८७	२१७३	५९.९६
९	१०७४	७५९	७०.६७	१०५३	५५७	५२.८९	२१२७	६१.८७
१०	१२०६	७८९	६५.४२	१२२९	५०७	४१.२५	२४३५	५३.२२
<b>जम्मा</b>	<b>१३१३३</b>	<b>९१९४</b>	<b>७०.०</b>	<b>१२८८४</b>	<b>६८७५</b>	<b>५३.३६</b>	<b>२६०१७</b>	<b>६१.७६</b>

श्रोत: कमलबजार नगरपालिका घरघुरी सर्वेक्षण २०७४

### २.९.७. विशेष शिक्षा तर्फ स्रोत कक्षामा अध्ययनरत छात्र/छात्राको विवरण :

क्र.सं.	स्रोत कक्षा रहेको विद्यालयको नाम	अपाङ्ग बालबालिकाको कक्षागत विवरण										जम्मा
		कक्षा १		कक्षा २		कक्षा ३		कक्षा ४		कक्षा ५		
		छात्र	छात्रा	छात्र	छात्रा	छात्र	छात्रा	छात्र	छात्रा	छात्र	छात्रा	
१	०	०	०	०	०	०	०	०	०	०	०	०
<b>जम्मा :</b>		०	०	०	०	०	०	०	०	०	०	०

### २.९.८. विद्यालयहरुमा शौचालयको विवरण :

वडा नं.	जम्मा विद्यालय संख्या	शौचालयको किसिम(संख्यामा उल्लेख गर्ने)					जम्मा
		सामान्य,सवैले प्रयोग गर्ने किसिमको	शिक्षक शिक्षिकाका लागी भिन्ना भिन्दै भएको	छात्राछात्रका लागी भिन्दा भिन्दै भएको	अपाङ्गका लागी भिन्दा भिन्दै भएको	शौचालय नभएको	
१	४	४	०	०	०	०	४
२	२	२	०	०	०	०	२
३	३	३	१	१	०	०	३
४	५	५	१	३	०	०	५
५	७	७	०	१	०	०	७
६	६	६	२	२	०	०	६
७	७	७	०	०	०	०	७
८	३	३	१	१	०	०	३
९	४	४	०	०	०	०	४
१०	४	४	१	०	०	०	४
<b>जम्मा</b>	<b>४५</b>	<b>४५</b>	<b>६</b>	<b>८</b>	<b>०</b>	<b>०</b>	<b>४५</b>

श्रोत: कमलबजार नगरपालिका फिल्ड सर्वेक्षण २०७४

२.९.९. तहगत शिक्षक विवरण :

वडा नं.	तह	स्विकृत दरवन्दीमा कार्यरत							परियोजना		राहत दरवन्दीमा कार्यरत			निजि श्रोतमा			पि.सि.एफ. मा			ललितम प्राप्त शिक्षक संख्या	कुल जम्मा
		म.	पु.	जम्मा	स्थायी		अस्थायी		म.	पु.	म.	पु.	जम्मा	म.	पु.	जम्मा	म.	पु.	जम्मा		
					म.	पु.	म.	पु.													
१	आ. तह	२	५	७	१	२	१	३	०	०	२	४	६	१	१	२	०	०	०	१०	१५
	मा.वि.तह	०	०	०	०	०	०	०	०	०	०	२	२	१	२	३	०	०	०	०	५
<b>जम्मा</b>		<b>२</b>	<b>५</b>	<b>७</b>	<b>१</b>	<b>२</b>	<b>१</b>	<b>३</b>	<b>०</b>	<b>०</b>	<b>२</b>	<b>६</b>	<b>६</b>	<b>२</b>	<b>३</b>	<b>५</b>	<b>०</b>	<b>०</b>	<b>०</b>	<b>१०</b>	<b>२०</b>
२	आ. तह	२	३	५	०	२	२	१	०	०	१	३	४	०	०	०	०	०	०	९	९
	मा.वि. तह	०	०	०	०	०	०	०	०	०	०	०	०	०	०	०	०	०	०	०	०
<b>जम्मा</b>		<b>२</b>	<b>३</b>	<b>५</b>	<b>०</b>	<b>२</b>	<b>२</b>	<b>१</b>	<b>०</b>	<b>०</b>	<b>१</b>	<b>३</b>	<b>४</b>	<b>०</b>	<b>०</b>	<b>०</b>	<b>०</b>	<b>०</b>	<b>०</b>	<b>९</b>	<b>९</b>
३	आ. तह	०	६	६	०	५	०	१	०	०	०	२	२	०	६	६	०	०	०	६	१४
	मा.वि. तह	०	१	१	०	१	०	०	०	०	०	२	२	०	१	१	०	०	०	४	४
<b>जम्मा</b>		<b>०</b>	<b>७</b>	<b>७</b>	<b>०</b>	<b>६</b>	<b>०</b>	<b>१</b>	<b>०</b>	<b>०</b>	<b>०</b>	<b>४</b>	<b>४</b>	<b>०</b>	<b>७</b>	<b>७</b>	<b>०</b>	<b>०</b>	<b>०</b>	<b>१२</b>	<b>१८</b>
४	आ. तह	२	५	७	१	२	१	३	०	०	३	३	६	१	१०	११	०	०	०	१६	२४
	मा.वि. तह	०	२	२	०	१	०	१	०	०	१	७	८	०	०	०	०	०	०	१०	१०
	उ.मा.वि.	०	०	०	०	०	०	०	०	०	०	४	४	०	०	०	०	०	०	४	४
<b>जम्मा</b>		<b>२</b>	<b>७</b>	<b>९</b>	<b>१</b>	<b>३</b>	<b>१</b>	<b>४</b>	<b>०</b>	<b>०</b>	<b>४</b>	<b>१४</b>	<b>१८</b>	<b>१</b>	<b>१०</b>	<b>११</b>	<b>०</b>	<b>०</b>	<b>०</b>	<b>२६</b>	<b>३८</b>
५	आ. तह	१	८	९	०	५	१	३	०	०	१	५	६	४	४	८	०	०	०	१५	२३
	मा.वि. तह	०	०	०	०	०	०	०	०	०	०	०	०	०	२	२	०	०	०	०	२
<b>जम्मा</b>		<b>१</b>	<b>८</b>	<b>९</b>	<b>०</b>	<b>५</b>	<b>१</b>	<b>३</b>	<b>०</b>	<b>०</b>	<b>१</b>	<b>५</b>	<b>६</b>	<b>४</b>	<b>६</b>	<b>१०</b>	<b>०</b>	<b>०</b>	<b>०</b>	<b>१५</b>	<b>२५</b>
६	आ. तह	२	१०	१२	१	९	१	१	०	०	६	१०	१६	३	८	११	०	०	०	२४	३९
	मा.वि. तह	०	०	०	०	०	०	०	०	०	०	५	५	०	४	४	०	०	०	९	९
	उ.मा.वि.	०	०	०	०	०	०	०	०	०	०	४	४	०	०	०	०	०	०	४	४
<b>जम्मा</b>		<b>२</b>	<b>१०</b>	<b>१२</b>	<b>१</b>	<b>९</b>	<b>१</b>	<b>१</b>	<b>०</b>	<b>०</b>	<b>६</b>	<b>१९</b>	<b>२५</b>	<b>३</b>	<b>१२</b>	<b>१५</b>	<b>०</b>	<b>०</b>	<b>०</b>	<b>२९</b>	<b>५२</b>
७	आ. तह	२	११	१३	१	६	१	५	०	०	१	९	१०	९	६	१५	०	०	०	२३	३८
	मा.वि. तह	०	०	०	०	०	०	०	०	०	०	०	०	०	१	१	०	०	०	०	१
<b>जम्मा</b>		<b>२</b>	<b>११</b>	<b>१३</b>	<b>१</b>	<b>६</b>	<b>१</b>	<b>५</b>	<b>०</b>	<b>०</b>	<b>१</b>	<b>९</b>	<b>१०</b>	<b>९</b>	<b>७</b>	<b>१६</b>	<b>०</b>	<b>०</b>	<b>०</b>	<b>२३</b>	<b>३९</b>
८	आ. तह	२	७	९	२	४	१	२	०	०	३	५	८	०	५	५	०	०	०	१४	२२
	मा.वि. तह	०	६	६	०	२	०	४	०	०	०	४	४	०	०	०	०	०	०	१०	१०
	उ.मा.वि	०	२	२	०	०	०	२	०	०	०	२	२	०	०	०	०	०	०	४	४

वडा नं.	तह	स्विकृत दरवन्दीमा कार्यरत							परियोजना		राहत दरवन्दीमा कार्यरत			निजि श्रोतमा			पि.सि.एफ. मा			ललित प्राप्त शिक्षक संख्या	कुल जम्मा
		म.	पु.	जम्मा	स्थायी		अस्थायी														
					म.	पु.	म.	पु.	म.	पु.	म.	पु.	जम्मा	म.	पु.	जम्मा	म.	पु.	जम्मा		
	जम्मा	२	१५	१७	२	६	१	८	०	०	३	११	१४	०	५	५	०	०	०	३१	३६
९	आ. तह	०	६	६	०	६	०	०	०	०	३	६	९	३	४	७	०	०	०	११	२२
	मा.वि. तह	०	०	०	०	०	०	०	०	०	०	०	०	०	२	२	०	०	०	०	२
	जम्मा	०	६	६	०	६	०	०	०	०	३	६	९	३	६	९	०	०	०	११	२४
१०	आ. तह	३	७	१०	१	६	१	२	०	०	२	२	४	३	९	१०	०	०	०	१३	२६
	मा.वि. तह	०	१	१	०	१	०	०	०	०	०	३	३	०	०	०	०	०	०	८	४
	उ.मा.वि	०	०	०	०	०	०	०	०	०	०	४	४	०	०	०	०	०	०	०	४
	जम्मा	३	८	११	१	७	१	२	०	०	२	९	११	३	११	१४	०	०	०	२६	३६
	कुल जम्मा	१६	८०	९६	७	५२	९	२८	०	०	२३	८६	११०	२५	६७	९५	०	०	०	१७८	२९७

श्रोत : कमलबजार न.पा. भित्रका विद्यालय तथ्यांक २०७४

२.९.१०. शिक्षक तथा कक्षा कोठाको पर्याप्तताको विवरण :

वडा नं.	विद्यालयको नाम	विद्यार्थी संख्या	शिक्षक संख्या	विद्यार्थी शिक्षक अनुपात एस.टि. आर.	विद्यार्थी कक्षा कोठा अनुपात एस.सि.आर.	
१	१	शिशु बोधनी नि.मा.वि	३३७	१०	३०	२४
	२	बागेश्वरी प्रा.वि.	१२५	६	२०	१३
	३	कालिका प्रा.वि.	२१७	४	४३	२४
	४	गौतम प्रा.वि.	५२	१	२६	१७
	<b>जम्मा :</b>		<b>७३१</b>	<b>२१</b>		
२	१	शिशुसुधार नि.मा.वि.	१६६	६	२७	३१
	२	शक्ति प्रा.वि.	१०८	३	३६	२७
	<b>जम्मा :</b>		<b>२७४</b>	<b>९</b>		
३	१	ने.रा.मा.वि.	४२१	१२	४२	३३
	२	भवानी देवि प्रा.वि.	११०	५	२२	१९
	३	नवदुर्गा प्रा.वि	६१	२	३०	१५
	<b>जम्मा :</b>		<b>५९२</b>	<b>१८</b>		
४	१	पशुपति मा.वि.	४२४	२१	२०	१९
	२	दुर्गा नि.मा.वि.	१९६	८	२४	२०
	३	सिर्जना नि.मा.वि.	१५९	७	२२	१८
	४	बागेश्वरी प्रा.वि.	३५	१	३५	३५
	५	मंगलेश्वरी प्रा.वि	३०	१	३०	३०
	<b>जम्मा :</b>		<b>८४४</b>	<b>३८</b>		
५	१	भवनेश्वरी प्रा.वि.	१७३	५	२८	२८
	२	मातृशिशु प्रा.वि.	८६	२	४३	४३
	३	माहाकाली मा.वि.	३८९	११	२९	३९
	४	वि.पि. मदन प्रा.वि.	९२	३	३०	१८
	५	देवल लक्ष्मि प्रा.वि.	१६८	३	४२	४३
	६	कालिका प्रा.वि.	५७	२	२८	२८
	८	मंगलासैनी प्रा.वि.	६९	१	६९	६९
	<b>जम्मा :</b>		<b>१०३४</b>	<b>२७</b>		
६	१	कात्यायनी मा.वि.	४०७	१६	२७	२७
	२	कालिका मा.वि	३११	१५	२०	१८
	३	कृष्ण नि.मा.वि	१९९	९	२४	२३
	४	जाल्पादेवि प्रा.वि.	६७	४	१६	१३
	५	देवस्थल प्रा.वि	८९	५	१७	१७
	६	सरस्वति प्रा.वि	८३	३	२७	२७
	<b>जम्मा :</b>		<b>११५६</b>	<b>५२</b>		
७	१	मनकामना मा.वि	२३१	१३	२०	२३
	२	पदमासना नि.मा.वि.	२२३	१०	२३	३०
	३	कवाललेख नि.मा.वि.	२३७	८	२८	२८
	४	शिशु सुधारा प्रा.वि.	५५	३	१४	१०
	५	सुनदेवि प्रा.वि.	३७	१	३७	३७
	६	केदारनाथ प्रा.वि.	५९	३	२०	२९

वडा नं.	विद्यालयको नाम	विद्यार्थी संख्या	शिक्षक संख्या	विद्यार्थी शिक्षक अनुपात एस.टि. आर.	विद्यार्थी कक्षा कोठा अनुपात एस.सि.आर.	
७	मनमोहन प्रा.वि.	३३	१	३३	१६	
	<b>जम्मा :</b>	<b>८७५</b>	<b>३९</b>			
८	१	जाल्पा देवि मा.वि.	४३३	२४	१८	२१
	२	कालिका नि.मा.वि	१९४	९	२१	२१
	३	वण्डाली प्रा.वि	१०६	३	३५	३२
		<b>जम्मा :</b>	<b>७३३</b>	<b>३६</b>		
९	१	चक्रेश्वरी मा.वि.	३५०	१३	२६	२४
	२	जाल्पा मा.वि.	२००	८	२५	२२
	३	गौरा महेश्वर प्रा.वि.	२२	१	२२	२२
	४	हिमाल प्रा.वि.	३९	२	१९	१३
	<b>जम्मा :</b>	<b>६११</b>	<b>२४</b>			
१०	१	विद्याप्रवर्धनी मा.वि	५७४	१८	३१	२६
	२	बागेश्वरी आधारभुत	२९६	१०	२९	३१
	३	नवदुर्गा आधारभुत	१८६	५	३७	३१
	४	शिव शक्ति आधारभुत	४०	२	२०	१८
	<b>जम्मा :</b>	<b>१०९६</b>	<b>३५</b>			
	<b>जम्मा :</b>	<b>७९४६</b>	<b>२९७</b>			

श्रोत : कमलबजार न.पा. भित्रका विद्यालयको तथ्यांक २०७४

## २.१०. स्वास्थ्य सेवाहरुको विवरण :

### २.१०.१. नगरपालिकामा विद्यमान स्वास्थ्य सेवाहरु विवरण :

क्र.सं.	कमलबजार नगरपालिकामा सेवा प्रवाह भईरहेका स्वास्थ्य संस्थाहरु	सेवा प्रवाह हुने वडाहरु	नियमित रुपमा सेवा प्रवाहको अवस्था	सुरक्षित प्रसूति गराउने तालीम प्राप्त प्रसूतिकर्मी
१	मुली स्वास्थ्य चौकी	१ नं वडा	उपलब्ध	उपलब्ध
२	प्रथामिक स्वास्थ्य चौकी	१ देखि १० सम्म	उपलब्ध	उपलब्ध
३	बयाला स्वास्थ्य चौकी	वडा नं ३	उपलब्ध	उपलब्ध
४	चाल्सा स्वास्थ्य चौकी	वडा नं ४	उपलब्ध	उपलब्ध
५	कुईका शहरी क्लिनिक	वडा नं ५	उपलब्ध	छैन
६	विरपथ स्वास्थ्य चौकी	वडा नं ६	उपलब्ध	उपलब्ध
७	सेरा स्वास्थ्य चौकी	वडा नं ७	उपलब्ध	उपलब्ध
८	ढाँकु स्वास्थ्य चौकी	वडा नं ८	उपलब्ध	उपलब्ध
९	मष्टावण्डाली स्वास्थ्य चौकी	वडा नं ९	उपलब्ध	उपलब्ध
१०	घोडासैन स्वास्थ्य चौकी	वडा नं १०	उपलब्ध	उपलब्ध

श्रोत : जिल्ला जनस्वास्थ्य कार्यालय अछाम प्रतिवेदन २०७३

२.१०.२. खोप सेवाको विवरण ::

वडा नं.	विवरण	आ.व. २०७१/०७२	आ.व. २०७२/०७३	आ.व. २०७३/०७४
		संख्या	संख्या	संख्या
१	वि.सि.जी.	४९	५३	५४
	डि.पि.टि. पहिलो र अन्तिम	६४	७१	७५
	हेपाटाइटिस वि. पहिलो र अन्तिम	६४	७१	७५
	दादुरा ९ महिने १५ महिने	५१	६२	६६
	पोलियो ३	६४	७१	७५
	टि.टि. (गर्भवती महिला)	४८	४८	५८
२	वि.सि.जी.	०	०	६८
	डि.पि.टि. पहिलो र अन्तिम	०	०	९५
	हेपाटाइटिस वि. पहिलो र अन्तिम	०	०	९८
	दादुरा ९ महिने १५ महिने	०	०	९८
	पोलियो ३	०	०	१०८
	टि.टि. (गर्भवती महिला)	०	०	५४
३	वि.सि.जी.	०	०	१६३
	डि.पि.टि. पहिलो र अन्तिम	०	०	२०६
	हेपाटाइटिस वि. पहिलो र अन्तिम	०	०	२०६
	दादुरा ९ महिने १५ महिने	०	०	२१५
	पोलियो ३	०	०	२८९
	टि.टि. (गर्भवती महिला)	०	०	११४
४	वि.सि.जी.	०	८६	६८
	डि.पि.टि. पहिलो र अन्तिम	०	८७	५७
	हेपाटाइटिस वि. पहिलो र अन्तिम	०	८७	५७
	दादुरा ९ महिने १५ महिने	०	६६	७३
	पोलियो ३	०	८७	५७
	टि.टि. (गर्भवती महिला)	०	७३	६०
५	वि.सि.जी.	०	०	४७
	डि.पि.टि. पहिलो र अन्तिम	०	०	१०९
	हेपाटाइटिस वि. पहिलो र अन्तिम	०	०	०
	दादुरा ९ महिने १५ महिने	०	०	६०
	पोलियो ३	०	०	३३
	टि.टि. (गर्भवती महिला)	०	०	६०
६	वि.सि.जी.	७०	७३	१९३
	डि.पि.टि. पहिलो र अन्तिम	७०	७३	१९३
	हेपाटाइटिस वि. पहिलो र अन्तिम	७०	७३	१९३
	दादुरा ९ महिने १५ महिने	७०	७३	१९३
	पोलियो ३	७०	७३	१९३
	टि.टि. (गर्भवती महिला)	४०	६९	१२६
७	वि.सि.जी.	१७१	२०५	२३१
	डि.पि.टि. पहिलो र अन्तिम	१७१	२०५	२३१
	हेपाटाइटिस वि. पहिलो र अन्तिम	०	०	०
	दादुरा ९ महिने १५ महिने	१७१	२०५	२३१

वडा नं.	विवरण	आ.व. २०७१/०७२	आ.व. २०७२/०७३	आ.व. २०७३/०७४
		संख्या	संख्या	संख्या
	पोलियो ३	१७१	२०५	२३१
	टि.टि. (गर्भवती महिला)	५०	४५	६५
८	वि.सि.जी.	३९	४७	४०
	डि.पि.टि. पहिलो र अन्तिम	११४	१४२	१३५
	हेपाटाइटिस वि. पहिलो र अन्तिम	३९	४३	४१
	दादुरा ९ महिने १५ महिने	३९	३९	४१
	पोलियो ३	५४	४५	७६
	टि.टि. (गर्भवती महिला)	३२	५६	३२
९	वि.सि.जी.	४८	३६	२३
	डि.पि.टि. पहिलो र अन्तिम	५८	४२	५०
	हेपाटाइटिस वि. पहिलो र अन्तिम	५८	४२	५०
	दादुरा ९ महिने १५ महिने	५९	११	३५
	पोलियो ३	५७	४८	३४
	टि.टि. (गर्भवती महिला)	४७	३८	५०
१०	वि.सि.जी.	१३०	११६	१२१
	डि.पि.टि. पहिलो र अन्तिम	३९५	३७८	३४४
	हेपाटाइटिस वि. पहिलो र अन्तिम	३९५	१७८	३४४
	दादुरा ९ महिने १५ महिने	१३४	११२	११८
	पोलियो ३	३९५	३७८	३४४
	टि.टि. (गर्भवती महिला)	१७७	१२०	१२३

श्रोत : प्रथमिक स्वस्थ चौकी २०७३

### २.१०.३. खोप सेवा छोडने बालबालिकाको अवस्था :

वडा नं.	विवरण	आ.व. २०७१/०७२	आ.व. २०७२/०७३	आ.व. २०७३/०७४
		संख्या	संख्या	संख्या
१	वि.सि.जी. र दादुरा	०	०	०
	डि.पि.टि. / हेपाटाइटिस वि. / एच.आई.भि. १ र	०	०	०
	डि.पि.टि. / हेपाटाइटिस वि. / एच.आई.भि. ३	०	०	०
	खोप नलगाएका बालबालिका	०	०	०
२	वि.सि.जी. र दादुरा	०	०	०
	डि.पि.टि. / हेपाटाइटिस वि. / एच.आई.भि. १ र	०	०	०
	डि.पि.टि. / हेपाटाइटिस वि. / एच.आई.भि. ३	०	०	०
	खोप नलगाएका बालबालिका	०	०	०
३	वि.सि.जी. र दादुरा	०	०	०
	डि.पि.टि. / हेपाटाइटिस वि. / एच.आई.भि. १ र	०	०	०
	डि.पि.टि. / हेपाटाइटिस वि. / एच.आई.भि. ३	०	०	०
	खोप नलगाएका बालबालिका	०	०	०
४	वि.सि.जी. र दादुरा	०	०	०
	डि.पि.टि. / हेपाटाइटिस वि. / एच.आई.भि. १ र	०	०	०
	डि.पि.टि. / हेपाटाइटिस वि. / एच.आई.भि. ३	०	०	०
	खोप नलगाएका बालबालिका	०	०	०

वडा नं.	विवरण	आ.व.	आ.व.	आ.व.
		२०७१/०७२	२०७२/०७३	२०७३/०७४
		संख्या	संख्या	संख्या
५	वि.सि.जी. र दादुरा	०	०	०
	डि.पि.टि./हेपाटाइटिस वि./एच.आई.भि. १ र	०	०	०
	डि.पि.टि./हेपाटाइटिस वि./एच.आई.भि. ३			
	खोप नलगाएका बालवालिका	०	०	०
६	वि.सि.जी. र दादुरा	०	०	०
	डि.पि.टि./हेपाटाइटिस वि./एच.आई.भि. १ र	०	०	०
	डि.पि.टि./हेपाटाइटिस वि./एच.आई.भि. ३			
	खोप नलगाएका बालवालिका	०	०	०
७	वि.सि.जी. र दादुरा	०	०	०
	डि.पि.टि./हेपाटाइटिस वि./एच.आई.भि. १ र	०	०	०
	डि.पि.टि./हेपाटाइटिस वि./एच.आई.भि. ३			
	खोप नलगाएका बालवालिका	०	०	०
८	वि.सि.जी. र दादुरा	०	०	०
	डि.पि.टि./हेपाटाइटिस वि./एच.आई.भि. १ र	०	०	०
	डि.पि.टि./हेपाटाइटिस वि./एच.आई.भि. ३			
	खोप नलगाएका बालवालिका	०	०	०
९	वि.सि.जी. र दादुरा	०	०	०
	डि.पि.टि./हेपाटाइटिस वि./एच.आई.भि. १ र	०	०	०
	डि.पि.टि./हेपाटाइटिस वि./एच.आई.भि. ३			
	खोप नलगाएका बालवालिका	०	०	०
१०	वि.सि.जी. र दादुरा	०	०	०
	डि.पि.टि./हेपाटाइटिस वि./एच.आई.भि. १ र	०	०	०
	डि.पि.टि./हेपाटाइटिस वि./एच.आई.भि. ३			
	खोप नलगाएका बालवालिका	०	०	०

श्रोत : प्रथमिक स्वस्थ चौकी कमलबजार प्रतिवेदन २०७३

## २.१०.४. विगत ३ वर्षमा पोषणको अवस्था :

वडा नं.	सुचकांकहरु	आ.व. २०७१/ ०७२	आ.व. २०७२/ ०७३	आ.व. २०७३/ ०७४
१	५ वर्ष भन्दा मुनिको वृद्धि अनुगमन (पटक)	३४६	४५१	५२३
	गर्भवती महिलाहरुका लागि आइरन चक्की वितरण (जना)	१९	२३	२७
	गर्भवती महिलाहरुले प्राप्त गरेको जुकाको औषधी (जना)	३९	४३	४६
	सुत्केरी भएका महिलाहरुका लागि भिटामिन ए वितरण (जना)	३०	४१	४०
	६ महिला देखी ५ वर्ष सम्मका बच्चाहरुलाई खुवाएको भिटामिन ए (जना)	२८७	३११	३४६
	१ देखी ५ वर्ष सम्मका बच्चाहरुलाई खुवाएको जुकाको औषधी (जना)	२६८	२६९	३१७
२	५ वर्ष भन्दा मुनिको वृद्धि अनुगमन (पटक)	०	०	८७
	गर्भवती महिलाहरुका लागि आइरन चक्की वितरण (जना)	०	०	८७
	गर्भवती महिलाहरुले प्राप्त गरेको जुकाको औषधी (जना)	०	०	५६
	सुत्केरी भएका महिलाहरुका लागि भिटामिन ए वितरण (जना)	०	०	४१
	६ महिला देखी ५ वर्ष सम्मका बच्चाहरुलाई खुवाएको भिटामिन ए (जना)	०	०	१२१



वडा नं	सुचकांकहरु	आ.व. २०७१/ ०७२	आ.व. २०७२/ ०७३	आ.व. २०७३/ ०७४
	१ देखी ५ वर्ष सम्मका बच्चाहरुलाई खुवाएको जुकाको औषधी (जना)	०	०	१२१
३	५ वर्ष भन्दा मुनिको वृद्धि अनुगमन (पटक)	०	०	५८
	गर्भवती महिलाहरुका लागि आईरन चक्की वितरण (जना)	०	०	५८
	गर्भवती महिलाहरुले प्राप्त गरेको जुकाको औषधी (जना)	०	०	४५
	सुत्केरी भएका महिलाहरुका लागि भिटामिन ए वितरण (जना)	०	०	०
	६ महिला देखी ५ वर्ष सम्मका बच्चाहरुलाई खुवाएको भिटामिन ए (जना)	०	०	२३२
	१ देखी ५ वर्ष सम्मका बच्चाहरुलाई खुवाएको जुकाको औषधी (जना)	०	०	२०२
४	५ वर्ष भन्दा मुनिको वृद्धि अनुगमन (पटक)	०	१२ पटक	१२ पटक
	गर्भवती महिलाहरुका लागि आईरन चक्की वितरण (जना)	०	१०० %	१०० %
	गर्भवती महिलाहरुले प्राप्त गरेको जुकाको औषधी (जना)	०	१०० %	१०० %
	सुत्केरी भएका महिलाहरुका लागि भिटामिन ए वितरण (जना)	०	१०० %	१०० %
	६ महिला देखी ५ वर्ष सम्मका बच्चाहरुलाई खुवाएको भिटामिन ए (जना)	०	११३	१२९
	१ देखी ५ वर्ष सम्मका बच्चाहरुलाई खुवाएको जुकाको औषधी (जना)	०	७८	९७
५	५ वर्ष भन्दा मुनिको वृद्धि अनुगमन (पटक)	०	१२ पटक	१२ पटक
	गर्भवती महिलाहरुका लागि आईरन चक्की वितरण (जना)	०	९८%	९९%
	गर्भवती महिलाहरुले प्राप्त गरेको जुकाको औषधी (जना)	०	८७ %	७९ %
	सुत्केरी भएका महिलाहरुका लागि भिटामिन ए वितरण (जना)	०	९८%	९०%
	६ महिला देखी ५ वर्ष सम्मका बच्चाहरुलाई खुवाएको भिटामिन ए (जना)	०	१०० %	१०० %
	१ देखी ५ वर्ष सम्मका बच्चाहरुलाई खुवाएको जुकाको औषधी (जना)	०	१०० %	१००%
६	५ वर्ष भन्दा मुनिको वृद्धि अनुगमन (पटक)	७०	७३	१९३
	गर्भवती महिलाहरुका लागि आईरन चक्की वितरण (जना)	७०	७३	१९३
	गर्भवती महिलाहरुले प्राप्त गरेको जुकाको औषधी (जना)	७०	७३	१९३
	सुत्केरी भएका महिलाहरुका लागि भिटामिन ए वितरण (जना)	७०	७३	१९३
	६ महिला देखी ५ वर्ष सम्मका बच्चाहरुलाई खुवाएको भिटामिन ए (जना)	५७	७७	१२६
	१ देखी ५ वर्ष सम्मका बच्चाहरुलाई खुवाएको जुकाको औषधी (जना)	५७	५०	१३५
७	५ वर्ष भन्दा मुनिको वृद्धि अनुगमन (पटक)	३६७	४०२	५२३१४
	गर्भवती महिलाहरुका लागि आईरन चक्की वितरण (जना)	१८	३३	३१
	गर्भवती महिलाहरुले प्राप्त गरेको जुकाको औषधी (जना)	३९	४६	५३
	सुत्केरी भएका महिलाहरुका लागि भिटामिन ए वितरण (जना)	३२	४३	४७
	६ महिला देखी ५ वर्ष सम्मका बच्चाहरुलाई खुवाएको भिटामिन ए (जना)	३६५	३७६	३८७
	१ देखी ५ वर्ष सम्मका बच्चाहरुलाई खुवाएको जुकाको औषधी (जना)	३४५	३५३	३६७
८	५ वर्ष भन्दा मुनिको वृद्धि अनुगमन (पटक)	२७७	४३२	१२
	गर्भवती महिलाहरुका लागि आईरन चक्की वितरण (जना)	१२	१२	७७
	गर्भवती महिलाहरुले प्राप्त गरेको जुकाको औषधी (जना)	६८	१९६	७७
	सुत्केरी भएका महिलाहरुका लागि भिटामिन ए वितरण (जना)	१०	१८	१५
	६ महिला देखी ५ वर्ष सम्मका बच्चाहरुलाई खुवाएको भिटामिन ए (जना)	६४६	२३५	३३९
	१ देखी ५ वर्ष सम्मका बच्चाहरुलाई खुवाएको जुकाको औषधी (जना)	३६१	२६१	२१४
९	५ वर्ष भन्दा मुनिको वृद्धि अनुगमन (पटक)	१२	१०	१२
	गर्भवती महिलाहरुका लागि आईरन चक्की वितरण (जना)	५१	४०	१६५
	गर्भवती महिलाहरुले प्राप्त गरेको जुकाको औषधी (जना)	५१	४०	१६५
	सुत्केरी भएका महिलाहरुका लागि भिटामिन ए वितरण (जना)	८५	६२	२४८

वडा नं	सुचकांकहरु	आ.व. २०७१/ ०७२	आ.व. २०७२/ ०७३	आ.व. २०७३/ ०७४
	६ महिला देखी ५ वर्ष सम्मका बच्चाहरुलाई खुवाएको भिटामिन ए (जना)	२४५	२२८	२१३
	१ देखी ५ वर्ष सम्मका बच्चाहरुलाई खुवाएको जुकाको औषधी (जना)	२४५	२२८	२१३
१०	५ वर्ष भन्दा मुनिको वृद्धि अनुगमन (पटक)	३०२	०	१२१
	गर्भवती महिलाहरुका लागि आईरन चक्की वितरण (जना)	१२०	१२८	१००
	गर्भवती महिलाहरुले प्राप्त गरेको जुकाको औषधी (जना)	१२०	१२८	१०२
	सुत्केरी भएका महिलाहरुका लागि भिटामिन ए वितरण (जना)	८३	९१	७९
	६ महिला देखी ५ वर्ष सम्मका बच्चाहरुलाई खुवाएको भिटामिन ए (जना)	०	०	५२७
	१ देखी ५ वर्ष सम्मका बच्चाहरुलाई खुवाएको जुकाको औषधी (जना)	०	०	५२६

श्रोत : प्रथामिक स्वस्थ चौकी रेकर्ड २०७३

### २.१०.५. कुपोषणको अवस्था सम्बन्धी विवरण :

वडा नं.	मध्यम कुपोषण भएका बालबालिका		कडा खालको कुपोषण भएका बालबालिका	
	० देखी ११	१२ देखी २३ महिना	० देखी ११	१२ देखी २३ महिना
वडा नं. १ मुली	०	०	०	०
वडा नं. २ बजुडा	०	०	०	०
वडा नं. ३ बयाला	०	०	०	०
वडा नं. ४ चाल्सा	३	९	०	५
वडा नं. ५ कुइका	९	१०	१	१
वडा नं. ६ विरपथ	७	३२	५	६
वडा नं. ७ सेरा	१	१	०	०
वडा नं. ८ ढाकु	०	१	०	०
वडा नं. ९ मष्टावण्डाली	२	६	१	४
वडा नं. १० घोडासैन	०	१	०	०
<b>जम्मा</b>	<b>२२</b>	<b>६०</b>	<b>७</b>	<b>१६</b>

श्रोत : प्रथामिक स्वस्थ चौकी रेकर्ड २०७३

### २.१०.६. दीर्घ रोगको कारणले मृत्यु भएका बालबच्चा सम्बन्धी विवरण :

वडा नं.	रोगको नाम							जम्मा
	एच.आई.भि./एड्स	मलेरिया	क्षयरोग	मुटु सम्बन्धी	मेनेन्जाईटिस	कुपोषण	अन्य..	
१	०	०	०	०	०	०	०	०
२	०	०	०	०	०	०	०	०
३	०	०	०	०	०	०	०	०
४	०	०	०	०	०	०	०	०
५	०	०	०	०	०	०	०	०
६	०	०	०	०	०	०	०	०
७	०	०	०	०	०	०	०	०
८	०	०	०	०	०	०	०	०
९	०	०	०	०	०	०	०	०
१०	०	०	०	०	०	०	०	०
<b>जम्मा :</b>	<b>०</b>	<b>०</b>	<b>०</b>	<b>०</b>	<b>०</b>	<b>०</b>	<b>०</b>	<b>०</b>

श्रोत : प्रथामिक स्वस्थ चौकी रेकर्ड २०७३

२.१०.७. स्वास्थ्य सम्बन्धी सूचकांकहरु : (आ.व. २०७३/०७४)

क्र.सं.	सूचक	राष्ट्रियस्तरमा	न.पा./गा.पा. स्तरमा	फरक
१	शिशु मृत्युदर		०	
२	कुपोषणको अवस्था (संख्या)		१०६	
३	चर्पीमा पहुच भएको घरधुरी संख्या		४४१३	
४	औषत स्वास्थ्य क्षमता सूचकांक		०	

श्रोत : प्रथमिक स्वास्थ्य चौकी रेकर्ड २०७३

२.११. बालबालिकाको विवरण :

२.११.१. लिंग अनुसार बाल विवाह सम्बन्धी विवरण : (१८ वर्ष मुनिका)

वडा नं.	लिंग		जम्मा
	बालिका	बालक	
१	०	०	०
२	०	१	१
३	०	०	०
४	०	०	०
५	०	०	०
६	०	०	०
७	१	०	१
८	०	०	०
९	०	०	०
१०	०	०	०
<b>जम्मा :</b>	<b>१</b>	<b>१</b>	<b>२</b>

श्रोत : क.न.पा.का १० ओटा वडा कार्यालयले दिएको तथ्यांक २०७४

२.११.२. कामदारको रुपमा घर/परिवारबाट घर बाहिर गएका बालबालिकाहरुको विवरण :

लिंग	संख्या	कैफियत
बालिका	०	समग्र नगरपालिका बालबालिकाहरु
बालक	२६	
<b>जम्मा</b>	<b>२६</b>	

श्रोत : कमलबजार नगरपालिकाको घरधुरी सर्वेक्षण २०७४

२.११.३. श्रमिक बालबालिकाहरुको प्रकारको विवरण :

क्र. सं.	कामदारको विवरण	संख्या	कैफियत
१	घरेलु कामदार	०	समग्र नगरपालिका बालबालिकाहरु
२	होटेल तथा रेष्टुरेण्ट	१८	
३	उद्योग तथा व्यावसाय	५	
४	अन्य	३	
	<b>जम्मा</b>	<b>२६</b>	

श्रोत : कमलबजार नगरपालिकाको घरधुरी सर्वेक्षण २०७४

२.११.४. बाल कल्वहरुको विवरण :

समुदायमा आधारित बालकल्वहरु					बिद्यालयमा आधारित बाल कल्वहरु			
वडा नं	बाल कल्वको संख्या	बालिका सदस्य	बालक सदस्य	जम्मा	बालकल्वको कुल संख्या	बालिका सदस्य	बालक सदस्य	जम्मा
१	१	१२	८	२०	३	२१	१५	३६
२	१	१७	९	२६	२	१७	१२	२९
३	१	१५	६	२१	३	१३	१८	३१
४	१	९	१२	२१	५	२३	२३	४७
५	१	१०	९	१९	४	२३	२४	४५
६	१	१७	६	२३	६	२७	२४	५१
७	१	९	१०	१९	३	२३	२५	४८
८	१	१०	९	१९	३	१९	१५	३४
९	१	९	१०	१९	४	२३	१९	४२
१०	१	५	१२	१७	३	३३	२१	५१
जम्मा	१०	११३	९१	२०४	३६	२२२	१९६	४१८

श्रोत: कमलबजार नगरपालिका घरघुरी सर्वेक्षण २०७४

२.११.५. नगर स्तरिय बाल सञ्जालको विवरण :

क्र.सं.	नामथर	ठेगाना	पद	सर्म्पक नम्बर	कैफियत
१	सुरत वि.क.	कमलबजार नगरपालिका ५	अध्यक्ष	९६१९४५१६५३	
२	उर्मिला सिजापती	कमलबजार नगरपालिका ३	उपाध्यक्ष	९८६५९८२७७१	
३	पुजा साउद	कमलबजार नगरपालिका ४	सचिव	९८१६५२५७१६	
४	पुजा सुनार	कमलबजार नगरपालिका ५	कोषाध्याक्ष	९६१९७४४९०६	
५	मिलन बडुवाल	कमलबजार नगरपालिका १	सह सचिव	९८६७९६५३२८	
६	राधिका भण्डारी	कमलबजार नगरपालिका १०	सदस्य	९६१९४५२७३४	
७	डिग्रा अधिकारी	कमलबजार नगरपालिका ९	सदस्य	९८६४८१८३६८	
८	मनिष जैशी	कमलबजार नगरपालिका ९	सदस्य	९८६५७५३२४६	
९	भरत वोहरा	कमलबजार नगरपालिका ७	सदस्य	९६१७९९०८६१	
१०	नेत्र नेपाली	कमलबजार नगरपालिका ९	सदस्य	९६१६४५१३७८	
११	महाविर वि.क.	कमलबजार नगरपालिका १	सदस्य	९६१९५२८७९५	
१२	शान्ति बजगाईं	कमलबजार नगरपालिका ८	सदस्य	९६१११५२५३५	
१३	कमल शाही	कमलबजार नगरपालिका ६	सदस्य	९६१६३८०१५२	
१४	प्रतिभा शाही	कमलबजार नगरपालिका ६	सदस्य	९६१९७७८२१३	
१५	दिपेन्द्रे माफि	कमलबजार नगरपालिका १	सदस्य	९८६४९७५२३३	
१६	हिक्मत भण्डारी	कमलबजार नगरपालिका ७	सदस्य	९८६८०३१३१४	
१७	जमुना भुल	कमलबजार नगरपालिका ५	सदस्य	०	

श्रोत: कमलबजार नगरपालिका घरघुरी सर्वेक्षण २०७४

२.११.६. बाल सञ्जालको अवस्था :

वडा नं.	बालिका सदस्य संख्या			जम्मा	बालक सदस्य संख्या			जम्मा	कुल जम्मा
	दलित	जनजाती	अन्य		दलित	जनजाती	अन्य		
१	४	०	७	११	४	०	५	९	२०
२	५	०	७	१२	८	०	७	१५	२७

वडा नं.	बालिका सदस्य संख्या			जम्मा	बालक सदस्य संख्या			जम्मा	कुल जम्मा
	दलित	जनजाती	अन्य		दलित	जनजाती	अन्य		
३	३	०	७	१०	६	०	७	१३	२३
४	१	०	७	८	२	०	७	९	१७
५	४	०	७	११	३	०	५	८	१९
६	३	०	१०	१३	२	०	६	८	२१
७	३	०	६	९	४	०	६	१०	१९
८	२	०	७	९	३	०	८	११	२०
९	४	०	६	१०	४	०	५	९	१९
१०	६	०	४	१०	५	०	४	९	१९
<b>जम्मा</b>	<b>३५</b>	<b>०</b>	<b>६८</b>	<b>१०३</b>	<b>४१</b>	<b>०</b>	<b>६०</b>	<b>१०१</b>	<b>२०४</b>

श्रोत: कमलबजार नगरपालिका घरघुरी सर्वेक्षण २०७४

### २.११.७. बालकलव तथा बाल समुहले प्रतिनिधित्व गरेका संघ संस्थाहरुको विवरण :

क्र.सं.	समितिको नाम	लिंग		जम्मा
		बालक	बालिका	
१	बाल संरक्षण समिति, विपत जोखीम न्यूनिकरण समिति, खानेपानी तथा सरसफाई स्वच्छता समन्वय समिति र पि.टि.ए.	३	२	५
२	बाल संरक्षण समिति, विपत जोखीम न्यूनिकरण समिति, खानेपानी तथा सरसफाई स्वच्छता समन्वय समिति र पि.टि.ए.	२	३	५
३	बाल संरक्षण समिति, विपत जोखीम न्यूनिकरण समिति, खानेपानी तथा सरसफाई स्वच्छता समन्वय समिति र पि.टि.ए.	२	३	५
४	बाल संरक्षण समिति, विपत जोखीम न्यूनिकरण समिति, खानेपानी तथा सरसफाई स्वच्छता समन्वय समिति र पि.टि.ए.	२	२	४
५	बाल संरक्षण समिति, विपत जोखीम न्यूनिकरण समिति, खानेपानी तथा सरसफाई स्वच्छता समन्वय समिति र पि.टि.ए.	३	२	५
६	बाल संरक्षण समिति, विपत जोखीम न्यूनिकरण समिति, खानेपानी तथा सरसफाई स्वच्छता समन्वय समिति र पि.टि.ए.	३	२	५
७	बाल संरक्षण समिति, विपत जोखीम न्यूनिकरण समिति, खानेपानी तथा सरसफाई स्वच्छता समन्वय समिति र पि.टि.ए.	२	२	४
८	बाल संरक्षण समिति, विपत जोखीम न्यूनिकरण समिति, खानेपानी तथा सरसफाई स्वच्छता समन्वय समिति र पि.टि.ए.	४	१	५
९	बाल संरक्षण समिति, विपत जोखीम न्यूनिकरण समिति, खानेपानी तथा सरसफाई स्वच्छता समन्वय समिति र पि.टि.ए.	३	२	५
१०	बाल संरक्षण समिति, विपत जोखीम न्यूनिकरण समिति, खानेपानी तथा सरसफाई स्वच्छता समन्वय समिति र पि.टि.ए.	३	२	५
<b>जम्मा</b>		<b>२७</b>	<b>२१</b>	<b>४८</b>

श्रोत: कमलबजार नगरपालिका घरघुरी सर्वेक्षण २०७४

### २.११.८. डि.सि.डब्लु.बि.मा दर्ता भई न.पा./अन्तरगत रहेका बालकलवहरुको संख्या : हाल सम्म दर्ता नभएका

२.१२. हिंसा सम्बन्धि विवरण :

२.१२.१. महिला हिंसा सम्बन्धी विवरण :

वडा नं.	घरेलु हिंसाबाट पिडित	सौता रहेका	वेचविखनमा परेका	श्रीमानबाट पिडित/पिटिएका	दुन्दुबाट पिडित	सामाजिक कुरिति लगाईएका	कैफियत
१	०	१७	०	०	५७	०	०
२	०	५	०	०	२४	०	०
३	०	१८	०	०	३५	०	०
४	०	२४	०	०	३८	०	०
५	१	१०	०	०	४२	०	०
६	०	१५	०	१	२३६	०	०
७	०	१२	०	०	६७	०	०
८	०	७	०	०	४६	०	०
९	०	९	०	१	२७	०	०
१०	०	१३	०	०	२३	०	०
जम्मा	१	१३०	०	२	५९५	०	०

श्रोत : कमलबजार नगरपालिका घरघुरी सर्वेक्षण २०७४/महिला तथा बालबालिका कार्यालय प्रतिवेदन २०७३

२.१२.२. बालबालिकाहरुको हत्या अपहरण सम्बन्धी विवरण :

वडा नं	घटना विवरण	जिल्लामा घटेका घटना संख्या	घटना घटेको स्थल	उजुरी परेका संख्या	अदालतमा मुद्दा परेका	पीडित बनाईएका बालबालिकाको संख्या			उद्धार गरिएका बालबालिकाको संख्या		
						बालिका	बालक	जम्मा	बालिका	बालक	जम्मा
१	अपहरण	०	०	०	०	०	०	०	०	०	०
	हत्या	०	०	०	०	०	०	०	०	०	०
२	अपहरण	०	०	०	०	०	०	०	०	०	०
	हत्या	०	०	०	०	०	०	०	०	०	०
३	अपहरण	०	०	०	०	०	०	०	०	०	०
	हत्या	०	०	०	०	०	०	०	०	०	०
४	अपहरण	०	०	०	०	०	०	०	०	०	०
	हत्या	०	०	०	०	०	०	०	०	०	०
५	अपहरण	०	०	०	०	०	०	०	०	०	०
	हत्या	०	०	०	०	०	०	०	०	०	०
६	अपहरण	०	०	०	०	०	०	०	०	०	०
	हत्या	०	०	०	०	०	०	०	०	०	०
७	अपहरण	०	०	०	०	०	०	०	०	०	०
	हत्या	०	०	०	०	०	०	०	०	०	०
८	अपहरण	०	०	०	०	०	०	०	०	०	०
	हत्या	०	०	०	०	०	०	०	०	०	०
९	अपहरण	०	०	०	०	०	०	०	०	०	०
	हत्या	०	०	०	०	०	०	०	०	०	०
१०	अपहरण	०	०	०	०	०	०	०	०	०	०
	हत्या	०	०	०	०	०	०	०	०	०	०
जम्मा :		०	०	०	०	०	०	०	०	०	०

२.१२.३. परिवार विहिन बालबालिकाको अवस्था :

वडा नं.	बालबालिकाको विवरण																	
	पारिवारिक संरक्षण विहिन बालबालिकाको कुल संख्या		परिवारमा वयस्क व्यक्ति नभई बालबालिका मात्र भएको अवस्थाका रहेका बालबालिका		आफन्तको संरक्षणमा रहेका बालबालिका		संस्थागत संरक्षणमा रहेका बालबालिका		सडक बालबालिका		जेलमा रहेका		हिंसा/यातना पिडीत		अलपत्र वा वेवारिसे अवस्थामा फेला परेका		वेचविखनमा परेका बालबालिका	
	म.	पु.	म.	पु.	म.	पु.	म.	पु.	म.	पु.	म.	पु.	म.	पु.	म.	पु.	म.	पु.
१	२	२	०	०	४	५	०	०	०	०	०	०	०	०	०	०	०	०
२	२	१	०	०	०	०	०	०	०	०	०	२	०	०	०	०	०	०
३	०	०	०	०	०	०	०	०	०	०	०	०	०	०	०	०	०	०
४	२	२	०	०	२	१	०	०	०	०	०	०	०	०	०	०	०	०
५	३	३	०	०	०	०	०	०	०	०	०	०	०	०	०	०	०	०
६	०	०	०	०	०	०	०	०	०	०	०	०	०	०	०	०	०	०
७	०	०	०	०	०	०	०	०	०	०	०	०	०	०	०	०	०	०
८	०	०	०	०	०	०	०	०	०	०	०	०	०	०	०	०	०	०
९	२	३	०	०	०	०	०	०	०	०	०	०	०	०	०	०	०	०
१०	०	०	०	०	४	३	०	०	०	०	०	०	०	०	०	०	०	०
जम्मा	११	११	०	०	१०	९	०	०	०	०	०	०	०	०	०	०	०	०

श्रोत: कमलबजार नगरपालिका घरघुरी सर्वेक्षण २०७४

२.१३. वातावरण तथा सरसफाई :

२.१३.१. खुल्ला क्षेत्र घोषणाको विवरण :

क्र.सं.	न.पा.को नाम	मुख्य बजार	केन्द्रबाटको दुरी	कैफियत
				नभएको

२.१३.२. शौचालयको विवरण :

वडा नं.	जम्मा घरघुरी	शौचालयको प्रयोगको अवस्था				
		चर्पी नभएका	फूलस भएको (सार्वजनिक ढल)	फूलस भएको (सेप्टि ट्यांकी)	साधारण	उल्लेख नभएको
१	५४१	२४	०	५१७	०	०
२	२८१	९	०	२७२	०	०
३	४४६	१७	०	४२९	०	०
४	५०६	०	०	५०६	०	०
५	४८७	३०	०	४५७	०	०
६	५३६	१८	०	५१८	०	०
७	५२२	२५	०	४९७	०	०
८	३९६	११	०	३८५	०	०
९	३९५	०	०	३९५	०	०
१०	४६४	१७	०	४४७	०	०

वडा नं.	जम्मा घरधुरी	शौचालयको प्रयोगको अवस्था				
		चर्पी नभएका	फूलस भएको (सार्वजनिक ढल)	फूलस भएको (सेप्टि टुयांकी)	साधारण	उल्लेख नभएको
जम्मा	४५७४	१५१	०	४४२३	०	०

श्रोत: कमलबजार नगरपालिका घरधुरी सर्वेक्षण २०७४

### २.१३.३. सार्वजनिक शौचालयको विवरण :

क्र.सं.	सार्वजनिक शौचालय रहेको स्थान	वडा नं.	सन्चालनको अवस्था	सञ्चालक	कैफियत
१	सुनपिपल	क.न.पा. वडा नं. ४	प्रयोगमा रहेको		
२	सैनखेत	क.न.पा. वडा नं. ६	प्रयोगमा रहेको		
३	स्याउँले	क.न.पा. वडा नं. ६	प्रयोगमा रहेको		
४	बलाना	क.न.पा. वडा नं. ९	प्रयोगमा रहेको		

श्रोत: कमलबजार नगरपालिका घरधुरी सर्वेक्षण २०७४

### २.१३.४. वातावरण तथा सरसफाई :

वडा नं.	विवरण								फोहोर मैला उत्पादन				
	सार्वजनिक शौचालय	फोहोरपानी प्रशोधन शाला	पीउने पानी प्रशोधन शाला (फल्टर)	ल्याण्डफिल साइट	सरसफाई व्यावस्थापन सवारी साधन	सरसफाई मजदुर	स्यानिटरी ल्याण्डफिल	रिसाइकल प्लान्ट	जैविक फोहोर	प्लाष्टिक	कागज	शिक्षा	अन्य
१	०	०	७५	०	०	०	०	०	०	०	०	०	०
२	०	०	५६	०	०	०	०	०	०	०	०	०	०
३	१	०	५४	०	०	०	०	०	०	०	०	०	०
४	१	०	५०६	०	०	०	०	०	०	०	०	०	०
५	१	०	१८४	०	०	०	०	०	०	०	०	०	०
६	२	०	२२१	०	०	०	०	०	०	०	०	०	०
७	१	०	४३	०	०	०	०	०	०	०	०	०	०
८	१	०	१२७	०	०	०	०	०	०	०	०	०	०
९	२	०	३९५	०	०	०	०	०	०	०	०	०	०
१०	१	०	१८	०	०	०	०	०	०	०	०	०	०
न.पा.	०	०	०	०	०	२	०	०	०	०	०	०	०
जम्मा	१०		१६७९	०	०	०	०	०	०	०	०	०	०

श्रोत: कमलबजार नगरपालिका घरधुरी सर्वेक्षण २०७४

### २.१३.५. फोहोर मैला व्यावस्थापनको विवरण :

वडा	पारिवारिक विवरण	नदि वा खोल्सामा	सडकमा	फोहोर थुपर्ने ठाउँ, कन्टेनर	घरमा नै लिन खाउछ	आफ्नै कम्पाउण्डमा	कम्पोस्ट मल बनाईन्छ	थाहा छैन
१	परिवार संख्या	८७	६५	७९	०	२४२	४५	२३
	प्रतिशत	१६.०८	१२.०१	१४.६०	०	४४.७४	८.३२	४.३२
२	परिवार संख्या	२८	३४	६५	०	११८	१५	२१
	प्रतिशत	९.९६	१२.१०	२३.१३	०	४२.०	५.३४	७.४७
३	परिवार संख्या	८५	६४	३२	०	१८२	१८	६५



वडा	पारिवारिक विवरण	नदि वा खोल्सामा	सडकमा	फोहोर थुपार्ने ठाउ, कन्टेनर	घरमा नै लिन खाउछ	आफ्नै कम्पाउण्डमा	कम्पोस्ट मल बनाईन्छ	थाहा छैन
	प्रतिशत	१९.०६	१४.३४	७.१७	०	४०.८३	४.०३	१४.५७
४	परिवार संख्या	०	०	०	०	१०१	४०५	०
	प्रतिशत	०	०	०	०	१९.९६	८०.०४	०
५	परिवार संख्या	५७	७२	६७	०	१६७	५४	७०
	प्रतिशत	११.७०	१४.७८	१३.७६	०	३४.३	११.०९	१४.३७
६	परिवार संख्या	८७	५१	१४१	०	१२२	४१	९४
	प्रतिशत	१६.२३	९.५१	२६.३१	०	२२.७६	७.६५	१७.५४
७	परिवार संख्या	५४	५६	८६	०	२४७	३७	४२
	प्रतिशत	१०.३४	१०.७३	१६.४८	०	४७.३२	७.०९	८.०४
८	परिवार संख्या	४७	८९	३७	०	१२७	१२	८४
	प्रतिशत	११.८७	२२.४७	९.३४	०	३२.०७	३.०३	२१.२२
९	परिवार संख्या	०	०	०	०	१०५	२९०	०
	प्रतिशत	०	०	०	०	२६.५८	७३.४२	०
१०	परिवार संख्या	५६	६८	१७	०	२४७	१७	५९
	प्रतिशत	१२.०७	१४.६५	३.६६	०	५३.२३	३.६६	१२.७३

श्रोत : कमलबजार नगरपालिकाको घरघुरी सर्वेक्षण २०७४

### २.१३.६. विद्यमान सतह ढलको अवस्थाको विवरण :

सतह ढलको प्रकार	कि.मि.
ह्युम पाईप	०
पक्की स्ल्याप ढाकिएको	०
पक्की स्ल्याप नढाकिएको	०

श्रोत : कमलबजार नगरपालिकाको घरघुरी सर्वेक्षण २०७४

### २.१३.७. सिचाईका श्रोतहरूको विवरण :

वडा नं.	सिचाईको स्रोतको नाम	उपयोग गर्ने बस्तीको नाम	घरघुरी	सिंचित रोपनी
१	धारीगाड सिंचाई	बोगटीवाडा भण्डारी टोल	७८	२५१
	पानीमुल सिंचाई	टाकावाडा	९८	३९८
	नाउला सिंचाई	सिम्मलेगाँउ, लामाखेत	१२८	२५२
	कारतेछडा सिंचाई कुलो	काडागाउँ, जैशीगाउँ	६७	१००
	सैनधारा सिंचाई कुलो	फटपानी बडरुख बस्नेगडा बागेदुगा	२३१	५३४
२	ढाड खोला सिचाइ	बुढौयली टोल	२५	१२१
	बिराठमेला सिचाइ	सेरागडा	२३	४९
३	बयाला खोला सिचाइ	बयाला	३२१	८००
	उम्रा सिचाई	सैन	८७	२१०
४	कुईका खोला सिचाइ	साईमल मासेबगर चोरखेत	१५०	३००
	चिन्ने खोला सिचाइ	तल्लो चाल्सा,	१८०	४५०
	हल्लु खोला सिचाइ	सिमगाड खामुहाले	३०	४३०
	भेडीछडा नावासेन सिचाई	कंकालाना, वदाले, स्याउलेखेत, दलित टोल	५६	२१९

वडा नं.	सिचाईको स्रोतको नाम	उपयोग गर्ने बस्तीको नाम	घरधुरी	सिंचित रोपनी
५	वड पिपल अम्मने खेत सिचाई	आमगडा, लयाटा, काठेवढी, वडपिपल, बुकेना,	१२१	३५६
	लाटेखोला नावासेन सिचाई	आमगडा, स्याउलेखेत, स्याउलेगैरा, ढकालबाडा	१५४	३५४
	खार खोला तोला खेत सिचाई	ओखलढुंगा, पोटेनादी, तोलीखेत	८९	१८०
	भ्यारी खोला सिचाई	माभिखेत	१००	२५०
	भ्यारी खोला सिचाई	थकाईले	१५	५०
६	नौघाटे खोला सिचाई	ओडारखेत	४२	१३५
	बयाले खोला सिचाई	नागेढुगा	३५	१५४
	पगारपानी कालापोकखरा सिचाई	कालापोकखरा माभा गेरुगडा, गैरीटाड, हात्तिबाभ	१२६	३५१
	बोक्सडा सिंचाई कुलो	तल्लो बयाले, सिम्ला, काफलगडा	११२	३२१
	वुदे खोला सिचाई	किम्तोला, ध्वजेल्ला	५६	१२३
७	जामाखोला सिचाई कुलो	जामा, फल्टाने	८७	२१५
	जुरु खोला सिचाई कुलो	शेरा विल्ताना	१५५	३२०
	गडेगर्चने सिचाई कुलो	क्वालेख सेरा	१८०	३५०
८	पाचुलि सिचाई	पस्तोली	४८	१६७
	कूडे खोला सिचाई	ढाकू	१३६	४३२
	घट्टेखोला सिचाई	गैरी डुगाला	९८	२१७
	काला खोला सिचाई	पस्तोली	५८	१५५
९	जुरुगडा सिचाई	बजगाउँ, शिद्धेखेत,	८७	९३
	कालीखोला सिंचाई	बजगाउँ, शिद्धेखेत,	८७	९३
	रिठा चौर	सोतारवा, सुईल, पात्तिहाला, वटालीगाउँ	१२१	३४
१०	कर्ते खोला सिचाई	लाचीकोट, लाप्परे	६७	२३१

श्रोत : वडास्तरीय योजना तर्जुमा गोष्ठीमा छलफल २०७४

## २.१४. सेवा प्रवाह विवरण :

### २.१४.१. नगरपालिकामा बाहन सम्बन्धी विवरण :

क्र.स.	दमकल संख्या	ईस्कारपिओ	एम्बुलेन्स	नगर प्रहरी भ्यान	डोजर	अन्य
१	०	१	०	०	१	०

श्रोत : कमलबजार नगरपालिकाको घरधुरी सर्वेक्षण २०७४

### २.१४.२. कृषि सेवा केन्द्र, उपकेन्द्र, कृषक समूहहरुको विवरण :

क्र. सं.	कृषक समूहको नाम	दर्ता नं.	ठेगाना	समूहको प्रमुखको नाम	सदस्य संख्या		जम्मा
					पुरुष	महिला	
१	उजालो कृषक समूह	४९१	कमलबजार न.पा. ४	मदन रोका	१०	७	१७
२	कालिका कृषक समूह	६९५	कमलबजार न.पा. ४	दुधकला साउद	०	२७	२७
३	सिस्ने खोला कृषक समूह	४६५	कमलबजार न.पा. ४	कालु थापा	०	२५	२५
४	कालिका कृषक समूह	६७६	कमलबजार न.पा. ४	जय बहादुर साउद	११	१३	२४
५	जनविकास कृषक समूह	३५६	कमलबजार न.पा. ५	भद्र ढकाल	३	१३	१६
६	साना किसान कृषक समूह	३३९	कमलबजार न.पा. ५	धर्म तिमिल्सैना	०	२६	२६
७	जनजिविका कृषक समूह	४००	कमलबजार न.पा. ५	ध्वज बहादुर वि.क.	४	१३	१७
८	कालिका कृषक समूह	७९२	कमलबजार न.पा. ५	रेशम तिमिल्सैना	०	२०	२०
९	ठाटीखाँद कृषक समूह	४७५	कमलबजार न.पा. ६	कौशीला थापा	०	१५	१५

क्र. सं.	कृषक समुहको नाम	दर्ता नं.	ठेगाना	समुहको प्रमुखको नाम	सदस्य संख्या		जम्मा
					पुरुष	महिला	
१०	गैरीटाड नौघाटे कृषक समुह	४०२	कमलबजार न.पा.६	कलम बहादुर शाही	०	२५	२५
११	सुनौलोबिहानी कृषक समुह	७९५	कमलबजार न.पा. ६	हस्तना शाही	१०	७	१७
१२	कमसे खोला कृषक समुह	८९७	कमलबजार न.पा. ६	भक्त बहादुर थ्यायत	०	२७	२७
१३	बुढा खोला कृषक समुह	९००	कमलबजार न.पा. ६	कर्ण बहादुर शाही	०	२५	२५
१४	पचुली कृषक समुह	९०१	कमलबजार न.पा. ६	धुर्व बहादुर शाही	१७	३	२०
१५	ताजा तरकारी कृषक समुह	९०२	कमलबजार न.पा. ६	विष्णा शाही	९	१५	२४
१६	डुप्पके कृषक समुह	९०३	कमलबजार न.पा. ६	पुतली शाही	१०	७	१७
१७	मंगलासैनी कृषक समुह	९९८	कमलबजार न.पा. ९	पदम राज उपाध्याय	०	२७	२७
१८	बहुउद्देश्य कृषक समुह	९९९	कमलबजार न.पा. ९	बल बडेला	०	२५	२५
१९	लगनशिल कृषक समुह	४६७	कमलबजार न.पा. ९	बाला राम कठायत	११	१३	२४
२०	रनाली कृषक समुह	३८९	कमलबजार न.पा. १०	हृदय उपाध्याय	३	१३	१६
२४	श्रृजनशील कृषक समुह	६९६	कमलबजार न.पा. १०	मैसरा खड्का	०	२६	२६
२५	ठिन्केगडा कृषक समुह	४६६	कमलबजार न.पा. १०	टेक बहादुर विष्ट	४	१३	१७

श्रोत : जिल्ला कृषि विकास कार्यालय अछाम प्रतिवेदन २०७४

२.१४.३. पशु सेवा केन्द्र, उपकेन्द्र, कृषक समुहहरुको विवरण :

२.१४.३.१. व्यवसायिक बाखा फार्महरुको विवरण :

क्र.सं.	फार्मको नाम	दर्ता नं.	फार्म संचालकको		बाखा संख्या
			नाम थर	ठेगाना	
१	रावत बाखा फार्म	१२ ख	लोक बहादुर रावत	कमलबजार नगरपालिका	५१
२	बसाली बाखा फार्म	७३ ख	हृदय राज उपाध्याय	कमलबजार नगरपालिका	६८
३	खड्का बाखा फार्म	१८७	भिम बहादुर खड्का	कमलबजार नगरपालिका	६१
४	भण्डारी बाखा फार्म	१९३	मिन प्रशाद भण्डारी	कमलबजार नगरपालिका	५४
५	शाही बाखा फार्म	१९४	मिन बहादुर शाह	कमलबजार नगरपालिका	५९
६	सुशिला बाखा फार्म	१७७	कमल बहादुर वि.क.	कमलबजार नगरपालिका	६०
७	नौ घाटे बाखा फार्म	१६३	सुन्तली शाही	कमलबजार नगरपालिका	५१
८	शा व्यावसायिक बाखा फार्म	८३	मोहन सिंह साउद	कमलबजार नगरपालिका	५७
९	लेकाली बाखा फार्म	१५२	विरेन्द्र बहादुर शाही	कमलबजार नगरपालिका	६०
१०	व्यावसायिक बाखा पालन फार्म	२२१	सर्प बहादुर ओड	कमलबजार नगरपालिका	५८
११	गंगा व्यावसायिक बाखा फार्म	८०	गंगा वि.सी	कमलबजार नगरपालिका	५६
१२	खड्का बाखा पालन फार्म	१३८	हंशकला खड्का	कमलबजार नगरपालिका	५५
१३	पाँचुली बाखा पालन फार्म	२३०	नर बहादुर चलाउने	कमलबजार नगरपालिका	६०
१४	धूम्रोलोचनी बाखा पालन फार्म	७०	गणेश शाही	कमलबजार नगरपालिका	६६
१५	कमासे खोला बाखा पालन फार्म	८८	देबेन्द्र बहादुर शाही	कमलबजार नगरपालिका	६६
१६	नौ घाटे बाखा फार्म	७१	बम बहादुर शाही	कमलबजार नगरपालिका	५६
१७	प्रगतिशिल बाखा पालन फार्म	१४०	देविराम देवकोटा	कमलबजार नगरपालिका	४५
१८	जनजिविका बाखा पालन फार्म		भानुभक्त तिमिल्सैना	कमलबजार नगरपालिका	५५
<b>जम्मा</b>					<b>९३८</b>

श्रोत : जिल्ला पशु सेवा कार्यालयको प्रतिवेदन २०७४

२.१४.३.२. मासु पसलको विवरण :

क्र.सं.	संचालकको नाम	ठेगाना	पसल रहेको स्थान	बच्च गर्ने जनवारको जात	कैफियत
१	जिवन भण्डारी	कमलबजार नगरपालिका	कमलबजार	खसी	
२	पूर्ण बहादुर भण्डारी	तोषी	कमलबजार	खसी / कुखुरा	
३	बिष्णु भण्डारी	कमलबजार	कमलबजार	खसी	
४	जिवन भण्डारी	कमलबजार	कमलबजार	खसी / कुखुरा	
५	चक्र भण्डारी	कमलबजार	कमलबजार	खसी / कुखुरा	
६	कलम बहादुर शाही	कमलबजार	गैरीटाड	खसी / कुखुरा	

श्रोत : जिल्ला पशु सेवा कार्यालय अछाम रेकर्ड २०७४

२.१४.४. हुलाक सेवा केन्द्रहरूको विवरण :

क्र.सं.	न.पा.को नाम	भवनको प्रकृति (वटा)			गा.पा./न.पाको वडा नं.	कैफियत
		गोटा	कच्ची	पक्की		
१	ईलाका हुलाक कार्यालय कमलबजार		छैन	छैन	कमलबजार नगरपालिका २	भाडामा
२	अतिरिक्त हुलाक कार्यालय		छैन	छैन	मुलि, ढाँकु, सेरा, चाल्सा, विरपथ, मष्टावण्डाली	भाडामा

श्रोत : जिल्ला हुलाक कार्यालय रेकर्ड २०७४

२.१४.५. नगरपालिकाका हालका भवनहरूको विवरण :

क्र.सं.	न.पा.को नाम	भवनको प्रकृति (वटा)			भवनको विवरण	स्थान
		गोटा	कच्ची	पक्की		
१	कमलबजार	१ वटा		✓	वडा कार्यालय कमलबजार ६	
२	कमलबजार	१ वटा	✓		वडा कार्यालय कमलबजार ७	

श्रोत : कमलबजार नगरपालिका रेकर्ड २०७४

२.१४.६. बसपार्क वा बस स्टेशनको विवरण :

क्र.सं.	न.पा.को नाम	वडा नं.	क्षेत्रफल (वर्ग कि.मी.)	कैफियत
१				

२.१४.७. बैंक तथा वित्तिय संस्थाहरूको विवरण :

क्र.सं.	बैंक तथा वित्तिय संस्था नाम	बैंक तथा वित्तिय संस्थाको प्रकार			
		सहकारी संस्था	फाईनान्स	विकास बैं.क	बैंक
१	किसान माईको फाईनान्स		✓		
२	प्रभु बैंक लिमिटेड				✓

श्रोत : कमलबजार नगरपालिका रेकर्ड २०७४

२.१४.८. खुला क्षेत्रहरूको विवरण :

क्र.सं.	न.पा.को नाम	मुख्य बजार	केन्द्रबाटको दुरी	कैफियत
				नभएको

२.१५. सडक तथा यातायात अवस्थाको विवरण :

२.१५.१. सडक सञ्जालको विद्यमान अवस्थाको विवरण :

क्र.सं.	सडकको नाम	अनुमानित लम्बाई कि.मी.	स्थान
१	मध्यपहाडी राजमार्ग (निर्माणाधीन)	६	धुरेला माईको मन्दिर देखि लाखेका खोला सम्म
२	गैरीटाड जंगलघाट सडक	१५	गैरीटाड देखि पुनेपाटा सम्म

श्रोत : नगरस्तरीय योजना तर्जुमा गोष्ठीमा छलफल २०७४

२.१५.२. निर्माणाधीन सडकहरुको विवरण :

क्र.सं.	सडकको नाम	अनुमानित लम्बाई कि.मी.	स्थान
१	कमलबजार, बयाल, बेलखेत सडक	२२ कि.मि.	कमलबजार देखि बेलखेत सम्म
२	पाचुली पर्यटकिय सडक	४ कि.मि.	कमलबजार देखि पाचुली सम्म
३	कमलबजार घोडासेन सडक	११ कि.मि.	कमलबजार देखि घोडासेन सम्म
४	कमलबजार गैरीटाड सडक	८ कि.मि.	कमलबजार देखि गैरीटाड सम्म
५	कमलबजार गेरुपानी सडक	७ कि.मि.	कमलबजार देखि गेरुपानी सम्म
६	कमलबजार मानसैन चाल्सा सडक	१२ कि.मि.	कमलबजार देखि मानसैन चाल्सा सम्म
७	कमलबजार गैरीटाड चाल्सा सडक	१६ कि.मि.	कमलबजार देखि गैरीटाड चाल्सा सम्म
८	कमलबजार बलाना फल्टाने सडक	१९ कि.मि.	कमलबजार देखि बलाना फल्टाने सम्म
९	कमलबजार ढाकु, पास्तोली, स्याउँले	१४ कि.मि.	कमलबजार देखि ढाकु, पास्तोली, स्याउँले सम्म
१०	कमलबजार बजुडा , चाल्सा सडक	८ कि.मि.	कमलबजार देखि बजुडा , चाल्सा सम्म
११	कमलबजार ढाँकु सेरा सडक	१२ कि.मि.	कमलबजार देखि ढाँकु देखि शेरा सम्म
१२	कमलबजार गैरीटाड स्याउले सडक	१६ कि.मि.	कमलबजार देखि गैरीटाड स्याउले सम्म
१३	कमलबजार बलाना सडक	९ कि.मि.	कमलबजार देखि बलाना सडक सम्म
१४	कमलबजार साम्जीगाउँ, बाम्नीथान सडक	१७ कि.मि.	कमलबजार देखि साम्जीगाउँ, बाम्नीथान सम्म

श्रोत : नगरस्तरीय योजना तर्जुमा गोष्ठीमा छलफल २०७४

२.१५.३. नगर क्षेत्र भित्र रुट परमिट लिएर सञ्चालन भएका सवारी साधनहरुको विवरण :

बस चल्ने शुरु स्थान	बस पुग्ने अन्तिम स्थान	दैनिक सञ्चालन हुने सवारी साधन संख्या	बस स्टप संख्या(यात्रु चढाउने ओराल्ने स्थान)	कैफियत
११:०० बजे बिहान	टिकापुर	१	कमलबजार, गैरीटाड र ठाटीखाँद	
११:३० बजे बिहान	धनगढी	१	कमलबजार, गैरीटाड र ठाटीखाँद	
१२:०० बजे	टिकापुर	१	कमलबजार, गैरीटाड र ठाटीखाँद	
६:०० बजे बिहान	नेपालगन्ज	१	कमलबजार, गैरीटाड	

श्रोत : कमलबजार नगरपालिकाको रेकर्ड २०७४

२.१५.४. नगर क्षेत्रमा चल्ने सवारी साधनहरूको विवरण :

क्र.सं.	सवारी साधनको प्रकार	संख्या	अवस्था		कैफियत
			१० बर्ष सम्म पुरानो	१० बर्ष भन्दा बढि पुरानो	
१	निजी	१०			
२	सरकारी स्वामित्वका	१			
३	सार्वजनिक (भाडाका)	५			
४	कुटनैतिक	०			
५	अन्तराष्ट्रिय गै.स.स.	२			

श्रोत : कमलबजार नगरपालिका रेकर्ड २०७४

२.१५.५. भोलुङ्गे पुल/पुलेसा सम्बन्धी विवरण :

वडा	पुल/खोलाको नाम	दायाँ किनारा रहेको स्थान	बायाँ किनारा रहेको स्थान	निर्मित साल	सहयोगी निकाय
१	वयाला खोला	कालिका स्थान	वयाला	२०६३	जि.वि.स/टि.वि.एस.यू .हेल्मेटास नेपाल
२	कुईका खोला	कराको घर	सिमगाड	२०६६	जि.वि.स/टि.वि.एस.यू .हेल्मेटास नेपाल
३	नवासेरा	कालाखोला	टाटुके टोल	२०६२	जि.वि.स/टि.वि.एस.यू .हेल्मेटास नेपाल
४	ओडारखेत	ओडारखेत	तल्लो कुप्के	२०७२	जि.वि.स.(तत्कालिन)
	सैन खेत	जनालीबण्डाली	सैन खेत	२०५१	जि.वि.स.(तत्कालिन)
५	समैजी खोला	बडपिपल	गुरीना बन	२०७२	जि.वि.स.(तत्कालिन)
६	तान्ती दोघाटे पुल	घोडासैन	तान्ती	२०६२	जि.वि.स.(तत्कालिन)

श्रोत : कमलबजार नगरपालिकाको घरघुरी तथायाङ्ग संकलन २०७४

२.१६. विपद् व्यावस्थापन पूर्व तयारी सम्बन्धी विवरण :

२.१६.१. प्रकोपबाट भएको क्षति सम्बन्धी विवरण : (आ.व.२०७२/०७३)

वडा नं.	प्रकोपको किसिम											अनुमानित क्षती
	वाढि	पहिरो	आगजनी	महामारी	हावाहुरी	चट्यांग	नदी कटान	खडेरी	असिना	भूकम्प	अन्य	
१	२	०	०	०	२	०	१२	५४१	५४१	०	०	९ लाख
२	०	०	०	०	४	०	०	२८१	२८१	०	०	४ लाख
३	०	०	०	०	३	०	३	४४६	४४६	०	०	७ लाख
४	१	०	३	०	४	०	२	५०६	५०६	०	०	७ लाख
५	०	१०	२	०	२	०	१२	४८७	४८७	०	०	९ लाख
६	०	०	०	०	५	०	०	५३६	५३६	०	०	७ लाख
७	०	४	०	०	७	०	०	५२२	५२२	०	०	११ लाख
८	०	०	०	०	३	०	०	३९६	३९६	०	०	५ लाख
९	०	०	०	०	२	०	०	३९५	३९५	०	०	५ लाख
१०	०	०	०	०	४	०	०	४६४	४६४	०	०	६ लाख
<b>जम्मा :</b>	<b>३</b>	<b>१४</b>	<b>५</b>	<b>०</b>	<b>३६</b>	<b>०</b>	<b>२९</b>	<b>४५७४</b>	<b>४५७४</b>	<b>०</b>	<b>०</b>	<b>७० लाख</b>

श्रोत: वडा स्तरका योजना तर्जुमा गोष्ठी २०७४

२.१६.२. बिपद् व्यावस्थापन पूर्व तयारी सम्बन्धी विवरण :

२.१६.२.१. बिपद् व्यावस्थापन नगर समिति :

क्र.स.	पद	नाम थर	ठेगाना	फोन नं.	कैफियत
१	अध्यक्ष	श्री ओम प्रकाश विष्ट	क.न.पा. २ अछाम	९८४३३१०५४१	
२	उपाध्यक्ष	श्री भूमिशरण ढकाल (बजगाई)	क.न.पा. ९ अछाम	९८४८४०९३७५	
३	सदस्य	श्री तेज बहादुर विष्ट	क.न.पा. १ अछाम	९८६१९४०६८६	
४	सदस्य	श्री रण बहादुर खड्का	क.न.पा. २ अछाम	९८४८६७८०३३	
५	सदस्य	श्री जगत बहादुर विष्ट	क.न.पा. ३ अछाम	९८४८९८६१५८	
६	सदस्य	श्री ललित ढोली	क.न.पा. ४ अछाम	९७४९०४६५५२	
७	सदस्य	श्री नन्द सिंह चलाउने	क.न.पा. ५ अछाम	९७४९५९७९४६	
८	सदस्य	श्री राम बहादुर शाह	क.न.पा. ६ अछाम	९८५८४४०४१५	
९	सदस्य	श्री गोविन्द बहादुर भण्डारी	क.न.पा. ७ अछाम	९८६१९४०६४२	
१०	सदस्य	श्री नैन बहादुर विष्ट	क.न.पा. ८ अछाम	९८६५६२६३२६	
११	सदस्य	श्री दुर्गा प्रसाद बजगाई	क.न.पा. ९ अछाम	९८६८५५९८९०	
१२	सदस्य	श्री भिम बहादुर विष्ट	क.न.पा. १० अछाम	९८४८५९९७५९	
१३	सदस्य	श्री जल्थरी विष्ट	क.न.पा. १० अछाम	९८६५९६०८९७	
१४	सदस्य	नामसरा सुनार	क.न.पा. ७ अछाम	९८४८५८७७७९	
१५	सदस्य	लोकेन्द्र नेपाली	क.न.पा. ७ अछाम	९८४८३७९८०३	
१६	सदस्य	डिल्ली कामी	क.न.पा. ५ अछाम	९८२४६९९२४८	
१७	सदस्य	हरी चन्द्र कामी	क.न.पा. ४ अछाम	९८६६८४१०२८	
१८	सदस्य	जानकी देवि विष्ट	क.न.पा. २ अछाम	९८११६००५३८	
१९	सदस्य	राजु देवि शाही	क.न.पा. ६ अछाम	९६१९४६०२४४	
२०	सदस्य	चक्र कुमारी रावत	क.न.पा. १ अछाम	९८४८६१७२३५	
२१	सदस्य	सुरत विक	क.न.पा. ५ अछाम	९६१९४५१६५३	
२२	सदस्य सचिव	टंक बहादुर भण्डारी	कैलाली	९८६८५२४९८१	

२.१६.२.२. सुरक्षित स्थान तोकिएको नतोकिएको :

तोक्ने प्रकृत्यामा रहेको ।

२.१६.२.३. बिपद् व्यावस्थापन पूर्व तयारी योजना बनेको नबनेको :

बनाउने प्रकृत्यामा रहेको ।

२.१६.२.४. बिपद् व्यावस्थापन कोष बनेको नबनेको :

बिपद् व्यावस्थापन कोष स्थापना भएको छ । कोषको खातामा रु.४०,०००। प्रभु बैकमा रहेको छ ।

२.१६.३ . नगरपालिकामा गठन भएका समितिहरूको विवरण :

क्र.सं.	समितिको नाम	समितिको विवरण		
		नाम थर	पद	ठेगाना
१	आर्थिक विकास समिति	गोविन्द बहादुर भण्डारी	संयोजक	कमलबजार नगरपालिका ७
		नैन बहादुर विष्ट	सदस्य	कमलबजार नगरपालिका ८
		ललित ढोली	सदस्य	कमलबजार नगरपालिका ४
२	पूर्वाधार विकास	राम बहादुर शाह	संयोजक	कमलबजार नगरपालिका ६



क्र.सं.	समितिको नाम	समितिको विवरण		
		नाम थर	पद	ठेगाना
	समिति	जगत बहादुर विष्ट	सदस्य	कमलबजार नगरपालिका २
		नृप बहादुर विष्ट	सदस्य	कमलबजार नगरपालिका १०
		लोकेन्द्र नेपाली	संयोजक	कमलबजार नगरपालिका ८
३	बतावरण तथा विपद व्यावस्थापन समिति	दुर्गा प्रसाद बजगाई	सदस्य	कमलबजार नगरपालिका ५
		डिल्ली कामी	सदस्य	कमलबजार नगरपालिका १०
४	सामाजिक विकास समिति	भिम बहादुर विष्ट	संयोजक	कमलबजार नगरपालिका १०
		चक्र कुमारी रावत	सदस्य	कमलबजार नगरपालिका १
		हर्क बहादुर भण्डारी	सदस्य	कमलबजार नगरपालिका ३
५	वित्तीय व्यावस्थापन र सुशासन समिति	नन्द सिंह चलाउने	संयोजक	कमलबजार नगरपालिका ५
		जल्धरा विष्ट	सदस्य	कमलबजार नगरपालिका १०
		पदम खडका	सदस्य	कमलबजार नगरपालिका २
६	संस्थागत विकास तथा सेवा प्रवाह समिति	रण बहादुर खडका	संयोजक	कमलबजार नगरपालिका २
		राजु देवि शाही	सदस्य	कमलबजार नगरपालिका ६
		हरिचन कामी	सदस्य	कमलबजार नगरपालिका ४
७	राजश्व परामर्श समिति	भुमीशरण (ढकाल) बजगाई	संयोजक	कमलबजार नगरपालिका ९
		टंक बहादुर भण्डारी	सदस्य	कमलबजार नगरपालिका ८
		जानकी देवि विष्ट	सदस्य	कमलबजार नगरपालिका २
		तेज बहादुर विष्ट	सदस्य	कमलबजार नगरपालिका १

श्रोत : नगरपालिकाको सुचना शाखा

२.१६.४. सामुदायिक मेलमिलाप सम्बन्धी समिति गठन र क्रियाकलापहरुको विवरण :  
गठन गर्ने प्रक्रियामा रहेको ।

२.१७. आर्थिक विकासको विवरण :

२.१७.१. मुख्य पेशा सम्बन्धी विवरण :

वडा नं.	जम्मा घरधुरी	मुख्य पेशा										
		कृषि					गैर कृषि					
		खेतीपाती	पशुपालन	कुखुरा पालन	माछा पालन	अन्य	व्यापार	उद्योग	नोकरी	दैनिक ज्यालादारी	बैदेशिक रोजगार	अन्य
१	५४१	४२८	०	२	०	०	४१	२	४१	११	१६	
२	२८१	२०१	०	१	०	०	३२	१	२१	१३	१२	
३	४४६	३७८	०	०	०	०	१५	१	३१	७	१४	
४	५०६	४१३	०	०	०	०	२३	३	४९	५	१३	
५	४८७	३८२	२	०	०	०	२३	२	४१	७	३०	
६	५३६	४२७	०	०	०	०	३५	३	४७	१२	१२	
७	५२२	४४३	०	०	०	०	११	१	३९	९	१९	
८	३९६	३१९	०	०	०	०	१४	१	३४	७	२१	
९	३९५	३५३	०	०	०	०	९	१	१२	९	११	

वडा नं.	जम्मा घरधुरी	मुख्य पेशा										
		कृषि					गैर कृषि					
		खेतीपाती	पशुपालन	कुखुरा पालन	माछा पालन	अन्य	व्यापार	उद्योग	नोकरी	दैनिक ज्यालादारी	बैदेशिक रोजगार	अन्य
१०	४६४	४१२	०	०	०	०	२१	१	१४	७	९	
<b>जम्मा</b>	<b>४५७४</b>	<b>३७५६</b>	<b>२</b>	<b>३</b>	<b>०</b>	<b>०</b>	<b>२२४</b>	<b>१६</b>	<b>३२९</b>	<b>८७</b>	<b>१३५</b>	

श्रोत : कमलबजार नगरपालिका घरधुरी सर्वेक्षण २०७४

### २.१७.२. औसत मासिक पारिवारिक आम्दानी विवरण :

वडा नं.	जम्मा घरधुरी	औसत मासिक पारिवारिक आम्दानी							
		१००० भन्दा कम	१००० - २०००	२००१ - ३०००	३००० - ५०००	५००१ - १००००	१०००० - १५०००	१५००० - २५०००	२५००० भन्दा माथि
१	५४१	४५	४४	७९	६८	९८	१०२	८२	२३
२	२८१	३६	११५	५१	१५	११	१३	२२	१९
३	४४६	२१	५२	९३	१२७	७२	४१	२४	१६
४	५०६	९८	१६७	१४३	३५	१९	१३	१८	१३
५	४८७	५९	१६५	१६६	२५	१७	२३	१७	१५
६	५३६	५८	१५८	१६५	६१	३१	२७	१९	१७
७	५२२	१३	७१	१९५	१४०	४१	११	३७	१४
८	३९६	४९	८८	८७	६८	३७	२४	२९	१३
९	३९५	४७	१२१	१०९	४५	३३	१०	१८	१२
१०	४६४	६३	१३८	९३	६५	३८	३१	२२	१४
<b>जम्मा</b>	<b>४५७४</b>	<b>४८९</b>	<b>१११९</b>	<b>११८१</b>	<b>६४९</b>	<b>३९७</b>	<b>२९५</b>	<b>२८८</b>	<b>१५६</b>

श्रोत : कमलबजार नगरपालिका घरधुरी सर्वेक्षण २०७४

### २.१७.३. विप्रेषण (रेमिटान्स)को विवरण (वार्षिक) :

वडा नं.	विदेश गएको संख्या	विप्रेषण (रेमिटान्स) नेपाली रु. (औसतमा)	कैफियत
१	१६	७० लाख	
२	१२	६५ लाख	
३	१४	५० लाख	
४	१३	७० लाख	
५	३०	९० लाख	
६	१२	७० लाख	
७	१९	६० लाख	
८	२१	६५ लाख	
९	११	५० लाख	
१०	९	४५ लाख	
<b>जम्मा</b>	<b>१५७</b>	<b>६ करोड ३५ लाख</b>	

श्रोत : कमलबजार नगरपालिका घरधुरी सर्वेक्षण २०७४

२.१७.४. औसत मासिक पारिवारिक बचत विवरण :

वड नं.	जम्मा घरधुरी	औसत मासिक पारिवारिक बचत						
		शून्य	५०० - १०००	१००० - २०००	२००१ - ३०००	३००० - ५०००	५००१ - १००००	१०००० भन्दा माथि
१	५४१	७३	१८७	१०३	६२	५९	३२	२५
२	२८१	४५	१४२	२४	१९	२३	१३	१५
३	४४६	५५	१८९	११०	३३	२८	१८	१३
४	५०६	५७	२२६	८७	६०	३९	१९	१८
५	४८७	३३	२८५	४७	५२	३८	१७	१५
६	५३६	८१	२०९	७६	७५	५५	२३	१७
७	५२२	६५	२४०	९५	५०	१७	३६	१९
८	३९६	६२	११३	८६	५२	३९	२७	१७
९	३९५	८३	२०२	३२	२४	१९	२१	१४
१०	४६४	८४	१६९	८३	४९	३६	२५	१८
<b>जम्मा :</b>	<b>४५७४</b>	<b>६३८</b>	<b>१९६२</b>	<b>७४३</b>	<b>४७६</b>	<b>३५३</b>	<b>२३१</b>	<b>१७१</b>

श्रोत : कमलबजार नगरपालिका घरधुरी सर्वेक्षण २०७४

२.१७.५. औद्योगिक तथा व्यापार, व्यावसाय (निर्माण व्यावसायी समेत) को विवरण :

वडा नं.	व्यापार व्यावसायको विवरण																						
	दुग्ध व्यावसायी	टेलर्स	किराना खुद्रा पसल	फर्निचर	आई एम ई	रेडिमेट कपडा पसल	होटेल	स्टेशनरी एण्ड पुस्तक पसल	फलफुल एव तरकारी पसल	सुन चादी पसल	मोबाइल ग्यालरी	एग्रोभेट	मदिरा पसल डिलर सब डिलर	निजि किल्लीक	चिया नास्ता पसल	मिल	कम्प्युटर सेन्टर	हार्डवेयर	आर्ट्स	मासु पसल	ग्यारेज	फोटो स्टुडियो	भाडा पसल
१	७	१६	११	१	०	५	७	२	३	२	३	१	२	०	११	२	३	२	०	१	०	२	१
२	९	१३	५	०	०	९	४	२	१	१	२	१	१	२	९	१	२	०	१	१	१	३	१
३	०	१२	६	०	०	२	१	०	०	१	०	०	०	०	४	१	०	०	०	०	०	०	०
४	०	९	३	०	०	३	२	१	०	०	१	०	०	१	२	२	०	०	०	०	०	०	०
५	३	११	११	०	०	२	२	१	२	१	०	०	२	१	९	१	०	०	०	०	०	०	०
६	५	१२	२४	०	०	५	७	२	३	२	३	२	१	३	१२	१	१	०	०	१	०	०	०
७	०	९	११	०	०	०	०	०	०	०	०	०	२	१	७	१	०	०	०	०	०	०	०
८	४	९	१९	०	०	१	४	१	०	०	२	०	१	१	९	१	०	०	०	०	०	०	०
९	०	७	९	०	०	२	१	१	०	०	०	०	१	१	४	१	०	०	०	०	०	०	०
१०	०	१३	६	०	०	१	३	१	०	०	०	०	२	३	१०	०	०	०	०	०	०	०	०
<b>जम्मा</b>	<b>२८</b>	<b>१११</b>	<b>१०८</b>	<b>१</b>	<b>०</b>	<b>३०</b>	<b>३१</b>	<b>११</b>	<b>९</b>	<b>७</b>	<b>११</b>	<b>४</b>	<b>१२</b>	<b>१३</b>	<b>७७</b>	<b>११</b>	<b>६</b>	<b>२</b>	<b>१</b>	<b>३</b>	<b>१</b>	<b>५</b>	<b>२</b>

श्रोत : कमलबजार नगरपालिकाको घरघुरी सर्वेक्षण २०७४

२.१७.६. जनचेतनामुलक तालिम प्राप्त गरेको जनसंख्या विवरण :

वडा नं.	तालिमको विवरण																					
	बचत तथा ऋण		संस्थागत नेतृत्व		लैंगिक समविकास		स्वास्थ्य		परिवार नियोजन		खानेपानी सरसफाई		वन व्यावस्थापन		फोहोरमैला व्यावस्थापन		सिप विकास		अन्य		जम्मा	
	म.	पु.	म.	पु.	म.	पु.	म.	पु.	म.	पु.	म.	पु.	म.	पु.	म.	पु.	म.	पु.	म.	पु.	म.	पु.
१	२	०	१	३	४	०	७	३	०	०	१२	१८	०	०	७	३	०	०	२	५	२७	२८
२	१	३	२	१	०	०	२	३	०	०	६	३	०	०	३	४	०	०	०	२	१५	१६
३	३	२	०	२	२	०	१	१	०	०	३	७	०	०	१	१	०	०	०	०	१०	१३
४	५	१	१	३	०	२	१	३	०	०	७	११	०	२	२	१	०	०	२	१	१८	२३
५	१	०	२	०	०	१	१	२	०	०	९	८	०	०	२	३	०	०	०	०	१६	१५
६	३	१	०	२	१	०	३	२	०	०	६	९	०	०	२	३	०	०	०	०	१५	१७
७	२	०	२	१	४	०	१	२	०	०	७	४	०	०	२	०	०	०	२	१	८	२०
८	०	३	१	०	२	०	१	१	०	०	९	११	०	०	३	२	०	०	१	२	१८	१९
९	१	०	१	०	०	१	१	२	०	०	११	१३	०	०	७	५	०	०	२	३	२४	२३
१०	३	२	०	०	०	१	३	२	०	०	७	५	०	०	३	२	०	०	०	०	१६	१४
<b>जम्मा</b>	<b>२१</b>	<b>१२</b>	<b>१०</b>	<b>११</b>	<b>१३</b>	<b>५</b>	<b>२१</b>	<b>२१</b>	<b>०</b>	<b>०</b>	<b>६७</b>	<b>८९</b>	<b>०</b>	<b>०</b>	<b>३२</b>	<b>२४</b>	<b>०</b>	<b>०</b>	<b>९</b>	<b>१४</b>	<b>१६७</b>	<b>१७०</b>

श्रोत : कमलबजार नगरपालिका घरधुरी सर्वेक्षण २०७४

२.१७.७. बेरोजगारहरुको विवरण :

वडा नं.	पुरुष	महिला	जम्मा
१	८८१	९०१	१७८२
२	२९०	२८०	५७०
३	४१०	४१३	८२३
४	६५०	५८१	१२३१
५	५२१	५९०	११११
६	६५१	६०५	१२६५
७	४०८	३९०	७९८
८	६९९	६१५	१३१४
९	३२१	३४४	६६५
१०	३२५	३७१	६९६
<b>जम्मा :</b>	<b>५१५६</b>	<b>५०९०</b>	<b>१०२४६</b>

श्रोत : कमलबजार नगरपालिका घरघुरी सर्वेक्षण २०७४

२.१८. सार्वजनिक भवन तथा स्थानहरुको विवरण :

२.१८.१. सामुदायिक भवनहरुको विवरण :

क्र.सं.	सामुदायिक भवनहरुका नाम	वडा नं. बस्ती	हालको उपयोग
१	रस्ट्रीक स्टोर भवन	वडा नं. ५ पोखराखाल	जिर्ण
२	सिर्जनशिल सामुदायिक भवन	वडा नं. ६ गैरीटाड	उपयोगमा रहेको
३	गैरीटाड सामुदायिक भवन	वडा नं. ६ गैरीटाड	उपयोगमा रहेको
४	रस्ट्रीक स्टोर भवन	वडा नं. ६ गैरीटाड	उपयोगमा रहेको
५	लेकाली बाखा संकलन केन्द्र भवन	वडा नं. ६ गैरीटाड	उपयोगमा रहेको
६	बडि अछाम सामुदायिक भवन	वडा नं. ७ सेरा	उपयोगमा रहेको
७	दलित सचेतना केन्द्र	वडा नं. ८ ढाँकु	उपयोगमा रहेको
८	बण्डाली सामुदायिक भवन	वडा नं. ९ मष्टाबण्डाली	उपयोगमा रहेको
९	दलित सामुदायिक भवन	वडा नं. ९ मष्टाबण्डाली	उपयोगमा रहेको
१०	सामुदायिक भवन	वडा नं. ९ मष्टाबण्डाली	उपयोगमा रहेको

श्रोत : कमलबजार नगरपालिकाको घरघुरी सर्वेक्षण २०७४

२.१८.२. सार्वजनिक पाटी पौवा र चौतारा सम्बन्धी विवरण :

वडा नं	सार्वजनिक बस्तु विवरण	स्थान	उपयोग	कैफियत
१	खिरे चौका	खिरे चौका	स्थानिय बासि र वटुवा आराम गर्ने ठाउँ	
	फुर्केसल्ला	फुर्केसल्ला	स्थानिय बासि र वटुवा आराम गर्ने ठाउँ	
	बडुरुख	बडुरुख	स्थानिय बासि र वटुवा आराम गर्ने ठाउँ	
	खाँरीखाद	खाँरीखाद	स्थानिय बासि र वटुवा आराम गर्ने ठाउँ	
	सिल्लीपरा	सिल्लीपरा	स्थानिय बासि र वटुवा आराम गर्ने ठाउँ	
२	कुलेमाडु चौतारा	डाडाघर	धार्मिक कामका लागी प्रयोग	
३	बण्डालीमाडु	बयाला	स्थानिय बासि र वटुवा आराम गर्ने ठाउँ	
४	सुनपिपल चौतारा	सुनपिपल	स्थानिय बासि र वटुवा आराम गर्ने ठाउँ	
	तल्लोगाँउ चौतारा	तल्लोगाँउ	स्थानिय बासि र वटुवा आराम गर्ने ठाउँ	
५	बडपिपल चौतारा	आमरुख	स्थानिय बासि र वटुवा आराम गर्ने ठाउँ	
	कोषडाडा	कोषडाडा	स्थानिय बासि र वटुवा आराम गर्ने ठाउँ	

वडा नं	सार्वजनिक बस्तु विवरण	स्थान	उपयोग	कैफियत
	पिपल चौतारा	बुकेना	स्थानिय बासि र वटुवा आराम गर्ने ठाउँ	
६	स्याउले बजार	स्याउले बजार	स्थानिय बासि र वटुवा आराम गर्ने ठाउँ	
७	मुग्रा धार पाटी	सेरा	स्थानिय बासि र वटुवा आराम गर्ने ठाउँ	
	बडपिपल चौतार	जामा	स्थानिय बासि र वटुवा आराम गर्ने ठाउँ	
८	चाकेगडा	चाकेगडा	पूर्ण र औसी न्याउले खोल्लने ठाउँ	
९	बड पिपल चौतारा	ब्लाना	स्थानिय बासि र वटुवा आराम गर्ने ठाउँ	
१०	फेरेपाटा चौतारा	फेरेपाटा	स्थानिय बासि र वटुवा आराम गर्ने ठाउँ	
	ठिनकेगाडा	घोडासेन	स्थानिय बासि र वटुवा आराम गर्ने ठाउँ	
	सिलटाकुरा	घोडासेन	स्थानिय बासि र वटुवा आराम गर्ने ठाउँ	

श्रोत : कमलबजार नगरपालिका वडास्तरीय योजना तर्जुमा गोष्ठी २०७४

### २.१८.३. खेलमैदान सम्बन्धी विवरण :

क्र.सं.	खेल मैदानको किसिम र अनुमानित क्षेत्रफल	स्थान तथा वडा नं.	उपयोगको अवस्था (कसले उपयोग गर्छ)	कैफियत
१	नौघाटे स्पोट खेल मैदान	वडा नं. ६ विरपथ, नौघाटे	भलिबल खेलमा उपयोग	
२	हिमाल खेल मैदान	वडा नं. ९ मष्टाबडाली	भलिबल खेलमा उपयोग	
३	चौकेगडा खेल मैदान	वडा नं. ८ ढाँकु	भलिबल/कृकेट खेल	

श्रोत : कमलबजार नगरपालिका वडास्तरीय योजना तर्जुमा गोष्ठी २०७४

### २.१८.४. विमानस्थलको विवरण :

क्र.सं.	विवरण	स्थान	अवस्था	कैफियत
१	विमान स्थल	कमलबजार विमानस्थल	बन्द	०
२	हेलीप्याड	कमलबजार		

श्रोत : कमलबजार नगरपालिका वडास्तरीय योजना तर्जुमा गोष्ठी २०७४

### २.१८.५. सुरक्षा इकाइहरुको विवरण :

क्र.सं.	विवरण	स्थान	फोन नं.	कैफियत
१	ईलाका प्रहरी कार्यालय	कमलबजार		
२	अस्थाई प्रहरी पोष्ट	गैरीटाड		

### २.१८.६. व्यापारिक केन्द्रहरुको विवरण :

क्र.सं.	व्यापारिक केन्द्रहरुको नाम	मुख्य व्यापारिक बस्तुहरु	कैफियत
१	कमलबजार	दैनिक उपभोग्यका बस्तु	
२	सुनपिपल	दैनिक उपभोग्यका बस्तु	
३	गैरीटाँड	दैनिक उपभोग्यका बस्तु	
४	स्याँउले	दैनिक उपभोग्यका बस्तु	
५	ठाटीखाँद	दैनिक उपभोग्यका बस्तु	
६	कोहल डाडा	दैनिक उपभोग्यका बस्तु	
७	हात्तिवाभ	दैनिक उपभोग्यका बस्तु	
८	बलाना	दैनिक उपभोग्यका बस्तु	
९	देवल	दैनिक उपभोग्यका बस्तु	

श्रोत : कमलबजार नगरपालिका वडास्तरीय योजना तर्जुमा गोष्ठी २०७४

२.१८.७. शवदाह पशु वधशालाको विवरण :

क्र.सं.	विवरण	स्थान	अवस्था	कैफियत
१	नभएको			

२.१८.८. पार्क, बनस्पति तथा उद्यान सम्बन्धी विवरण :

क्र.सं.	पार्क तथा बाल उद्यानको विवरण	स्थान तथा वडा नं.	संचालक	कैफियत
१	नभएको			

२.१८.९. सरकारी/सार्वजनिक जग्गाहरूको विवरण :

क्र.सं.	जग्गा रहेको स्थान	क्षेत्रफल वर्ग कि.मी.	स्वामित्व
	नभएको		

२.१८.१०. नगरपालिका भित्र रहेका विशेष सुरक्षित स्वायत्त क्षेत्रहरूको विवरण :

क्र.सं.	स्थान	कैफियत
	नभएको	

२.१९. सार्वजनिक संघ संस्थाहरूको विवरण :

२.१९.१. संस्थाहरूको विवरण : (यस न.पा.मा कार्यालय भएका तथा क्रियासिल)

सि.नं	संस्थाको को नाम	उद्देश्य/कार्य क्षेत्र	सहयोगी दातृ निकाय	कैफियत
१	ग्रामीण विकास केन्द्र (रुडेक)-नेपाल	ग्रामीण खानेपानी तथा सरसफाई र सुशासन कार्यक्रम	हेल्मेटास नेपाल	
२	नेपाल रेडक्रस सोसाईटी अछाम	विपद् व्यवस्थापन	युनिसेफ	
३	सेवक नेपाल	पोषण कार्यक्रम	सुआहारा	
४	आस्था नेपाल	विद्यालय	वर्ड भिजन	
५	वाक नेपाल	पोषण कार्यक्रम	वर्ड भिजन	
६	लापा			

श्रोत : कमलबजार नगरपालिका स्तरीय योजना तर्जुमा गोष्ठी २०७४

२.१९.२. सहकारी संस्थाहरूको विवरण :

क्र.सं.	सहकारीको नाम	ठेगाना	प्रकार	सदस्य संख्या
१	श्री जाल्पादेवी जनसंघ व.स.स.लि.	कमलबजार नगरपालिका १	बहुउद्देश्य	१४६
२	श्री बागेश्वरी स.स.लि.	कमलबजार नगरपालिका १,२,३	बहुउद्देश्य	११५
३	श्री कपिल वचत तथा ऋण स.स.लि.	कमलबजार नगरपालिका २	वचत	२८
४	श्री गणेशदेव वचत तथा ऋण स.स.लि.	कमलबजार नगरपालिका ३	वचत	१२३
५	तपशि जनसंघ व.स.स.लि.	कमलबजार नगरपालिका ३	बहु	४९
६	श्री सृजना वचत तथा ऋण स.स.लि.	कमलबजार नगरपालिका ४,५	वचत	२६२
७	श्री सुनपिपल उपभोक्ता सहकारी संस्था लि.	कमलबजार नगरपालिका ४	उप	२६
८	श्री आदर्श जनकल्याण वचत तथा ऋण स.स.लि.	कमलबजार ५ अछाम	वचत	३१
९	श्री जनहित जनसंघ व.स.स.लि.	कमलबजार ५ अछाम	बहु	१३७
१०	श्री गैरीटाड बहु.स.स.लि.	कमलबजार ६ अछाम	बहु	२५



क्र.सं.	सहकारीको नाम	ठेगाना	प्रकार	सदस्य संख्या
११	श्री मंगलासैनी जनसंघ व.स.सं.लि	कमलबजार ६ अछाम	बहुउद्देश्य	३९७
१२	विरपथ महिला बचत तथा ऋण सहकारी संस्था	कमलबजार ६ अछाम	बचत	२२१
१३	नौघाटे बचत तथा ऋण सहकार संस्था लिमिटेड	कमलबजार ६ अछाम	बचत	७७
१४	श्री मनकामना व.स.सं.लि.	कमलबजार ७ अछाम	बहु	८७
१५	श्री जनकल्याण बचत तथा ऋण स.सं.लि.	कमलबजार ८ अछाम	बहु	३३
१६	श्री कालीका जनसंघ व.स.सं.लि	कमलबजार ८ अछाम	बहु	१५०
१७	श्री गौरादेवी जनसंघ व.स.सं.लि.	कमलबजार ९ अछाम	बहु	७६
१८	श्री चक्रेश्वरी जनसंघ व.स.सं.लि.	कमलबजार १० अछाम	बहु	८८

श्रोत : जिल्ला सहकारी प्रतिवेदन २०७४

### २.१९.३. शहरी विद्युतीकरणको विवरण :

#### बायु ऊर्जा विद्युत आयोजना :

ग्राहस्थ लाईन संख्या	औद्योगिक लाईन संख्या	व्यापारिक संख्या	मन्दिरमा वितरीत संख्या	खाने पानी	सडक बत्ति	आन्तरिक खपत लाईन संख्या	गैर व्यापारिक लाईन संख्या	जम्मा ग्राहक संख्या	स्विचिङ स्टेशन	ट्रान्साफर्मर संख्या
०	०	१६८		०	०	०	०	१६८	१	०

श्रोत : कमलबजार नगरपालिका बडास्तरीय योजना तर्जुमा गोष्ठी २०७४

### २.१९.४. दुर सञ्चार सम्बन्धी विवरण :

क्र.सं.	सञ्चार सेवाको किसिम	परिमाण	कैफियत
१	ल्यान्ड लाईन टेलिफोन	०	
२	ए.डि.एस.एल. लाईन	०	
३	मोवाईल टावर (स्काई, नमस्ते, एन.सि.एल. हेलो नेपाल, स्मार्ट)	२ वटा टावर कमलबजार र पाँचुली	
४	वाईलेस टावर	३ वटा	

श्रोत : कमलबजार नगरपालिका बडास्तरीय योजना तर्जुमा गोष्ठी २०७४

पछिल्ला केहि वर्ष यता सञ्चार क्षेत्रको राम्रो विकास भएको भन्न सकिन्छ । नेपाल दुरसञ्चार संस्थान कमलबजार नगरपालिकाको पाँचुलीडाडामा मोवाईल टावर राख्दा कमलबजार नगरपालिकामा लगभग १० हजार सिम र रिम कार्डहरु प्रयोग भईरहेको अनुमान गर्न सकिन्छ । सञ्चार क्षेत्रको विकास दिन प्रतिदिन बढीरहेको छ ।

### २.१९.५. नगरपालिका स्तरीय राजनैतिक दलहरुको विवरण :

क्र.सं.	राजनैतिक दलको नाम	प्रमुखको नाम	पद	कैफियत
१	नेपाल कम्युनिष्ट पार्टी (ने.क.पा.)	खेमराज जैशी	अध्यक्ष	
२	नेपाली कांग्रेस	सर्प बहादुर विष्ट	सभापति	
३	नेपाल मजदुर किसान पार्टी	भंकर बहादुर शाही	जिल्ला अध्यक्ष	
४	नेपाल कम्युनिष्ट पार्टी (माले)	दिल बहादुर विष्ट	जिल्ला सचिव	
५	नया शक्ति पार्टी	शिद्धराज ढकाल	अध्यक्ष	

श्रोत : कमलबजार नगरपालिका स्तरीय योजना तर्जुमा गोष्ठी २०७४

२.१९.६. राष्ट्रिय तथा अन्तर्राष्ट्रिय गैरसरकारी संघ संस्थाको विवरण :

सि.नं	एन.जि.यो को नाम	रहेको स्थान	सम्पर्क नं.	उद्देश्य/कार्य क्षेत्र	सहयोगी दातृ निकाय	कैफियत
१	ग्रामीण विकास केन्द्र (रुडेक)-नेपाल	क.न.पा.	९७४९००९८२६	ग्रामीण खानेपानी तथा सरसफाई र सुशासन कार्यक्रम	हेल्मेटास नेपाल	
२	नेपाल रेडक्रस सोसाईटी	क.न.पा.	९८६८४३७२२३	विपद व्यवस्थापन	युनिसेफ	
३	सेवक नेपाल	क.न.पा.	९८४८४४७२७८	पोषण कार्यक्रम	सुआहारा	
४	आस्था नेपाल	क.न.पा.		विद्यालय सहयोग	वर्ल्ड भिजन	
५	वाक नेपाल	क.न.पा.		पोषण कार्यक्रम	वर्ल्ड भिजन	
६	न्याय हेल्थ	क.न.पा.		स्वस्थ		

श्रोत : कमलबजार नगरपालिका स्तरीय योजना तर्जुमा गोष्ठी २०७४

२.१९.७ . नगर क्षेत्र भित्र गठन भएका टोल विकास संस्थाहरुको विवरण :

वडा नं.	गठन गरिएका जम्मा टोल विकास संस्था नाम	जम्मा सदस्य		जम्मा
		महिला	पुरुष	
	गठन नभएको			

२.१९.८. वडा नागरिक मञ्च तथा नागरिक सचेतना केन्द्र सम्बन्धी विवरण :

वडा नं.	जम्मा वडा नागरिक मंच	लैंगिक आधार		सामाजिक आधार			जम्मा
		महिला	पुरुष	दलित	जनजाती	अन्य	
१	नौ वटा साविकका वडामा	११३	११२	४८	०	१७७	२२५
२	नौ वटा साविकका वडामा	११७	१०८	३८	०	११७	२२५
३	नौ वटा साविकका वडामा	११३	११४	४३	०	१८४	२२७
४	नौ वटा साविकका वडामा	११९	१०८	३९	०	१८८	२२७
५	नौ वटा साविकका वडामा	११२	११५	४९	०	१७८	२२७
६	नौ वटा साविकका वडामा	११३	११२	४१	०	१८४	२२५
७	नौ वटा साविकका वडामा	१०८	११७	३७	०	१८८	२२५
८	नौ वटा साविकका वडामा	११७	१०८	३८	०	११७	२२५
९	नौ वटा साविकका वडामा	१११	११४	४३	०	१८३	२२५
१०	नौ वटा साविकका वडामा	११३	११२	४८	०	१७७	२२५
<b>जम्मा</b>		<b>११३६</b>	<b>११२०</b>	<b>४२४</b>	<b>०</b>	<b>१८३२</b>	<b>२२५६</b>
नागरिक सचेतना केन्द्रको नाम		महिला	पुरुष	दलित	जनजाती	अन्य	जम्मा
१	बागेढूगा ना.स.के.	१७	८	२४		१	२५
	खिरेचौका ना.सा.के.	१६	९	१७	०	८	२५
३	रामताल ना.स.के.	१५	१०	२१	०	४	२५
५	ओखालखाल ना.स.के.	२१	४	२५	०	०	२५
	नरतोला ना.स.के.	२३	७	२४	०	६	३०
६	डुप्के ना.स.के.	१८	७	०	०	४	२५
७	कवाललेख ना.स.के.	३०	०	२२	०	८	३०
	बडी शेरा ना.स.के.	३०	०	२५	०	५	३०
८	जुनतोला ना.स.के.	२५	०	२३	०	२	२५
९	प्रगतीशिल ना.स.के.	२८	२	१८	०	१०	२८

वडा नं.	जम्मा बडा नागरिक मंच	लैंगिक आधार		सामाजिक आधार			जम्मा
		महिला	पुरुष	दलित	जनजाती	अन्य	
	मष्टाबण्डाली ना.स.के.	२३	२	१७	०	८	२५
१०	ठिनकेगडा ना.स.के.	२७	०	२७	०	०	२७
	गैरीखाल ना.स.के.	२६	४	२१	०	५	३०
	<b>जम्मा</b>	<b>२९९</b>	<b>५३</b>	<b>२९१</b>		<b>६१</b>	<b>३५२</b>

श्रोत : स्थानिय शासन तथा सामुदायिक विकास कार्यक्रमको प्रतिवेदन २०७४

२.२०. प्राकृतिक श्रोत तथा धार्मिक र पर्यटकीय स्थलहरुको विवरण :

२.२०.१. धार्मिक स्थलहरुको विवरण :

क्र.सं.	मन्दिर	मस्जिद	गुम्बा	चर्च	अन्य
१	बाईकोट मन्दिर	०	०	०	०
	चक्रज्यु मन्दिर	०	०	०	०
	मोटरकाटिय मन्दिर	०	०	०	०
	मालिका मन्दिर	०	०	०	०
	कुकुर दुल्ला	०	०	०	०
	वाम्नी ज्यु	०	०	०	०
	वाम्नी	०	०	०	०
	चाल्साला	०	०	०	०
	कालिका मन्दिर	०	०	०	०
	बन्डाली	०	०	०	०
२	शिव मन्दिर	०	०	०	०
	कालिका मन्दिर	०	०	०	०
	कुलो देवि थान	०	०	०	०
	भन्थान मन्दिर	०	०	०	०
	निरंकला मन्दिर	०	०	०	०
	रानपखेनी	०	०	०	०
	भिरमुड मन्दिर	०	०	०	०
	भाड मन्दिर	०	०	०	०
३	कालीका मन्दिर	०	०	०	०
	भवानी देवि मन्दिर	०	०	०	०
	तप्पसी थान	०	०	०	०
	बण्डाली मन्दिर	०	०	०	०
	दुर्गा मन्दिर	०	०	०	०
	धवलपुर	०	०	०	०
	वाम्नी थान	०	०	०	०
	कुले थान	०	०	०	०
४	मंगलनसैनी	०	०	०	०
	बागेश्वरी	०	०	०	०
	शिव मन्दिर	०	०	०	०
	कालीका मन्दिर	०	०	०	०
५	मंगलासैनी मन्दिर	०	०	०	०
	नौवघाटेमाई मन्दिर	०	०	०	०
	मष्टा मन्दिर	०	०	०	०

क्र.सं.	मन्दिर	मस्जिद	गुम्बा	चर्च	अन्य
	कालोशिल्ला मन्दिर	०	०	०	०
	ग्याला मालिका मन्दिर	०	०	०	०
	गुडल मन्दिर	०	०	०	०
	देवि खापर मन्दिर	०	०	०	०
	राधाकृष्ण मन्दिर	०	०	०	०
	जाल्या मन्दिर	०	०	०	०
	शान्नीकोट मन्दिर	०	०	०	०
	सातरुप मन्दिर	०	०	०	०
	सरस्वती मन्दिर	०	०	०	०
	पाचुली मन्दिर	०	०	०	०
	कालिका मन्दिर	०	०	०	०
	विरुआचारे मन्दिर	०	०	०	०
	भैराउ मन्दिर	०	०	०	०
६	कृष्ण मन्दिर	०	०	०	०
	बाम्नी थान मन्दिर	०	०	०	०
	जाल्या मन्दिर	०	०	०	०
	गणेश मन्दिर	०	०	०	०
	कालिका मन्दिर	०	०	०	०
	धुर्ब्रलोचनी मन्दिर	०	०	०	०
	मनकामना मन्दिर	०	०	०	०
	वण्डाली थान	०	०	०	०
	सरस्वती मन्दिर	०	०	०	०
	मंगलासैनी	०	०	०	०
	मुसानेमाडु मन्दिर	०	०	०	०
	पान्नीथला	०	०	०	०
	षोडशा मन्दिर	०	०	०	०
	शिव मन्दिर	०	०	०	०
७	मनकामना मन्दिर	०	०	०	०
	कालिका मन्दिर	०	०	०	०
	जाल्या मन्दिर	०	०	०	०
८	जाल्या देवि मन्दिर	०	०	०	०
	बोक्सी मन्दिर	०	०	०	०
	वण्डाली मन्दिर	०	०	०	०
	बाम्नी थान मन्दिर	०	०	०	०
	देवती बज्यै मन्दिर	०	०	०	०
	बोथान मन्दिर	०	०	०	०
	कोटीला मन्दिर	०	०	०	०
	कालिका मन्दिर	०	०	०	०
९	देवती बज्याई मन्दिर	०	०	०	०
	मालिका मन्दिर	०	०	०	०
	मष्टा देवि मन्दिर	०	०	०	०
	वण्डाली मन्दिर	०	०	०	०

क्र.सं.	मन्दिर	मस्जिद	गुम्बा	चर्च	अन्य
	देवती बज्यई मन्दिर	०	०	०	०
	जाल्पा देवि मन्दिर	०	०	०	०
१०	देवल मन्दिर	०	०	०	०
	मष्टा मन्दिर	०	०	०	०
	वण्डाली मन्दिर	०	०	०	०
	चक्रेश्वरी मन्दिर	०	०	०	०
	कालिका	०	०	०	०

श्रोत : कमलबजार नगरपालिकाको घरघुरी सर्वेक्षण २०७४

### २.२०.२. पर्यटकिय स्थलहरुको विवरण :

- ☞ पाँचुली पर्यटकिय स्थल
- ☞ कमल पोखरी पर्यटकिय स्थल
- ☞ बाईकोट पर्यटकिय स्थल
- ☞ मानसैन मन्दिर पर्यटकिय स्थल
- ☞ नौघाटे पर्यटकिय स्थल
- ☞ चक्रेश्वरी मन्दिर पर्यटकिय स्थल
- ☞ पन्नेथला पर्यटकिय स्थल
- ☞ भेरीछडा नवासैन पर्यटकिय स्थल
- ☞ मष्टावण्डाली पर्यटकिय स्थल
- ☞ जाल्पादेवी पर्यटकिय स्थल
- ☞ धरानदेवी भरना पर्यटकिय स्थल
- ☞ मंगलेश्वरी धार्मिक स्थल

### २.२०.३. प्राकृतिक श्रोत (खानी, खनिज आदी)को विवरण :

क्र.सं.	विवरण	स्थान
		खोज तथा अनुशन्धान नभएको

### २.२०.४. नगरपालिकाको क्षेत्रभित्र पाईने पशुपंक्षी/बन्य जन्तुको विवरण :

क्र.सं.	पशुपंक्षी/बन्य जन्तुको नाम
१	मृग, बाँघ, बदेल, स्याल, थार, चिल, भालु, बाँदर, गुना, डाँडा ओद, खरायो, गडसुवाँ, पानीओद, दुम्सी, कालीज, च्याखुरा, तित्ता, चिल, गरुड, काग, सौइटाल्ना, गुयडा, बन कुखुरा, सुवा, गौथली, हलेसा, परेवा, दुक्कुर, कोईली, डिगुल्च्या, लाटेकोसेरो, ब्वासो जुम्ल्या बाँज आदि

श्रोत : कमलबजार नगरपालिका स्तरीय योजना तर्जुमा गोष्ठी २०७४

२.२०.५. तालतलैया र प्राकृतिक पोखरीको नाम (सिमसार/रामसार क्षेत्र समेत) :

क्र.सं.	नाम	वडा नं.	कैफियत
१	मुग्राताल	कमलबजार २	
२	बाउगड ताल	कमलबजार ४	
३	मानसैन	कमलबजार ५	
४	मंगलासैनी	कमलबजार ५	
५	पोखरी ताल	कमलबजार ५	
६	बढीखाल पोखरी,	कमलबजार ६	
७	छडिखोला	कमलबजार ६	
८	मुग्राधारा	कमलबजार ६	
९	कठनाउला	कमलबजार ६	

श्रोत : कमलबजार नगरपालिका वडास्तरीय योजना तर्जुमा गोष्ठी २०७४

२.२०.६. नगरपालिकाबाट बाहिर निकाशी हुने बस्तुहरुको विवरण : (वन पैदावार सहित)

क्र.सं.	आयात निर्यात वस्तुहरुको नाम	निकाशी हुने वार्षिक परिणाम	रकम जाने स्थान	जम्मा निकासी मुल्य
१	कृषि तथा वनजन्य उत्पादनको निर्यात (खोटो निकासी)	१०६५९८ के.जि.	सामुदायिक वन उपभोक्ता समिति	८,५२,७८४।-
			जिल्लाबाट निकाशी (जि.स.स.)	५६,८५०।-
			मुल्य अभिवृद्धि कर	१,१०,८६१।-
<b>जम्मा :</b>				<b>१०,२०,४९५।-</b>

**खण्ड-(३)**

**नगरपालिकाका अन्य सुचनाहरु**

**३.१. बिगत वर्षको न्यूनतम शर्त मापन तथा कार्य सम्पादन मुल्याङ्कन स्तरको विवरण :**

आ.व. २०७१/०७२	आ.व. २०७२/०७३	आ.व. २०७३/०७४
०	०	०

**३.२. बिगत आर्थिक वर्षको आय व्यायको विवरण :**

आर्थिक वर्ष	आय रु.	व्याय रु.
२०७२/०७३	३,४६,४०,१९२।३४	३,३७,८९,०६९।२९
२०७३/०७४	१२,२०,३८,१५६।३१	१२,२०,३४,५७७।९१

श्रोत : नगरपालिका लेखा शाखा रेकर्ड २०७४

**३.३. नगरपालिकाको विगत २ वर्षको आन्तरिक राजस्वको विवरण :**

क्र.सं.	शिर्षक नं.	आय शिर्षक	आ.व. २०७३/०७४	आ.व. २०७४/०७५	कैफियत
१	२६३।२	स्थानिय निकाय शसर्त चालु अनुदान			
२	१.१.१	मालपोत तथा भूमि कर	३,२२,६०६।-	३,६८,७९३।-	
३	१.१.२	घर जग्गा कर			
४	१.१.३	बाहाल कर	४,४६,७०५।-	४,६३,७४१।-	
५	१.१.५	व्यवसाय कर			
६	१.१.७.१	एकिकृत सम्पत्ति कर			
७	१.१.७.२	बक्यौता एकिकृत सम्पत्ति कर			
८	१.१.९	विज्ञापन कर		१०।-	
९	१.२	सेवा शुल्क			
१०	१.३	दस्तुर			
११	१.३.१	दर्ता तथा नविकरण दस्तुर	९५,७००।-	१,१३,५७१।-	
१२	१.३.२	नक्शापास दस्तुर			
१३	१.३.३	शिफारिस तथा बक्सौनी दस्तुर			
१४	१.३.४	नाता प्रमाणित/प्रमाणित दस्तुर	७,७६०।-	१३,६१०।-	
१५	१.३.५	अन्य दस्तुर	९,८५५।-	१५,१८५।-	
१६	१.४.३	अन्य विक्री	९,५१०।-	१२,५०९।-	
१७	१.७.१	दण्ड जरीवाना			
१८	१.७.२	भाडा तथा बहालबाट आय			
१९	१.७.६	अन्य विविध आय		८७२।-	
२०	३.१.३	राजश्व बाडफाड मालपोत			
२१	७.१.१	शिफारिस दस्तुर	१,१४,३०५।-	४,११,४६३।-	
		<b>जम्मा :</b>	<b>१०,०६,४४६।-</b>	<b>१३,९९,७५४।-</b>	

श्रोत : नगरपालिकाको लेखाफाट रेकर्ड २०७५

३.४. अचल सम्पतीको विवरण :

क्र. स.	अचल सम्पति	इकाई	परिमाण	अवस्था	स्वमिन्त्व	कैफियत
१	स्टील दराज	थान	१४	प्रयोगमा	कमलबजार नगरपालिका	
२	ल्यापटप	थान	८	प्रयोगमा	कमलबजार नगरपालिका	
३	काठको दराज	थान	१	प्रयोगमा	कमलबजार नगरपालिका	
४	काठको दराज	थान	५	वडा कार्यालयमा	कमलबजार नगरपालिका	
५	फमवाला कुर्सि	थान	१	मर्मत गर्नु पर्ने	कमलबजार नगरपालिका	
६	माईक सेट	थान	१	विग्रेको	कमलबजार नगरपालिका	
७	काठको बेञ्च	थान	१	भाचिएको	कमलबजार नगरपालिका	
८	काठको कुर्चि	थान	१	भाचिएको	कमलबजार नगरपालिका	
९	मोटरसाईकल	थान	३	संचालनमा	कमलबजार नगरपालिका	
१०	घुम्मने कुर्चि	थान	२२	वडा कार्यालयमा	कमलबजार नगरपालिका	
११	कम्प्युटर कुर्चि	थान	८		कमलबजार नगरपालिका	
१२	अफिस टेबल काठको	थान	१५		कमलबजार नगरपालिका	
१३	फाईल क्याबिनेट	थान	१		कमलबजार नगरपालिका	
१४	टि टेबल	थान	४		कमलबजार नगरपालिका	
१५	सोफा सेट	थान	२		कमलबजार नगरपालिका	
१६	उजिरी सुभाब पेटीका	थान	२	मर्मत गर्नु पर्ने	कमलबजार नगरपालिका	
१७	नेम पिलेट ढोका	थान	३	मर्मत गर्नु पर्ने	कमलबजार नगरपालिका	
१८	नेम पिलेट टेबल	थान	३	मर्मत गर्नु पर्ने	कमलबजार नगरपालिका	
१९	वाईटबोर्ड	थान	३		कमलबजार नगरपालिका	
२०	सुचना पार्टि	थान	१	मर्मत गर्नु पर्ने	कमलबजार नगरपालिका	
२१	काठको खटीया	थान	१		कमलबजार नगरपालिका	
२२	काठको जाली र्याक	थान	४		कमलबजार नगरपालिका	
२३	काठक ज्याली र्याक	थान	४		कमलबजार नगरपालिका	
२४	कम्प्युटर टेबल	थान	३		कमलबजार नगरपालिका	
२५	फलाम को सादा व्यन्च	थान	३		कमलबजार नगरपालिका	
२६	फिल्टर	थान	१		कमलबजार नगरपालिका	
२७	पानी राख्ने जग	थान	१		कमलबजार नगरपालिका	
२८	एभनिलेवल मेसिन	थान	१		कमलबजार नगरपालिका	
२९	जि.पि.एस .	थान	१		कमलबजार नगरपालिका	
३०	मेजर टेव	थान	१	विग्रेको	कमलबजार नगरपालिका	
३१	प्रिन्टर	थान	११	वडा कार्यालयलाई दिएको	कमलबजार नगरपालिका	
३२	सोलार	थान	९		कमलबजार नगरपालिका	
३३	प्रोजेक्टर	थान	१		कमलबजार नगरपालिका	
३४	टेस्टब	थान	६	विग्रेको	कमलबजार नगरपालिका	
३५	क्यामरा	थान	३		कमलबजार नगरपालिका	



क्र. स.	अचल सम्पति	इकाई	परिमाण	अवस्था	स्वमित्व	कैफियत
३६	फेक्स मेशिन	थान	१		कमलबजार नगरपालिका	
३७	अटोलेबल मेशिन	थान	१	बिग्रेको	कमलबजार नगरपालिका	
३८	हेवि मेशिन	थान	१	बिग्रेको	कमलबजार नगरपालिका	
३९	हेवि पन्चिग	थान	२		कमलबजार नगरपालिका	
४०	मोबाईल सेट	थान	१		कमलबजार नगरपालिका	
४१	प्रेस कुकुर	थान	२		कमलबजार नगरपालिका	
४२	स्कीबर	थान	१		कमलबजार नगरपालिका	
४३	टि.भि.	थान	१		कमलबजार नगरपालिका	
४४	ग्यास चुलो	थान	१		कमलबजार नगरपालिका	
४५	ग्यास सिलिण्डर	थान	२	भचिएको	कमलबजार नगरपालिका	
४६	अफिस कुर्च	थान	४	भचिएको	कमलबजार नगरपालिका	
४७	कम्प्युटर कुर्च	थान	४		कमलबजार नगरपालिका	
४८	बुक्सेल	थान	२		कमलबजार नगरपालिका	
४९	लेवेट	थान	३		कमलबजार नगरपालिका	
५०	काठको किचन टेवल	थान	१		कमलबजार नगरपालिका	
५१	युपियस	थान	१		कमलबजार नगरपालिका	
५२	जिप	थान	१		कमलबजार नगरपालिका	
५३	भ्याकुलोडर	थान	१		कमलबजार नगरपालिका	
५४						

श्रोत : कमलबजार नगरपालिकाको प्रशासनफाट रेकर्ड २०७४

### ३.५. नगरपालिका आफैले बनाएका नियम/बिनियमहरूको विवरण :

- ☞ कार्यपालिकाको बैठक सञ्चालन सम्बन्धी कार्यविधि २०७४
- ☞ आर्थिक कार्यविधि २०७४
- ☞ कमलबजार नगर पालिकाको स्थानीय स्वास्थ्य तथा सरसफाई ऐन २०७५
- ☞ कमलबजार नगरपालिका शिक्षा ऐन २०७४

### ३.६. पत्रपत्रिका र एफ.एम./रेडियो स्टेशनहरूको विवरण :

क्र.सं.	एफ.एम./रेडियो स्टेशनहरूको नाम स्थान	प्रकार	टेलिफोन नं.	कैफियत
१	नभएको			

३.७. नगरपालिकासंग साभेदार गरेका संघ संस्थाहरुको विवरण :

क्र.सं.	संघ संस्थाको नाम	कार्यक्रम	स्वीकृत बजेट	कैफियत
१	युनिसेफ	बिपद् व्यवस्थापन	२,५२,५००।-	
२	ग्रामीण विकास केन्द्र (रुडेक)-नेपाल	खानेपानी तथा सरसफाई र सुशासन	३०,००,०००।-	

श्रोत : कमलबजार नगरपालिकाको रेकर्ड २०७५

३.८. नगरपालिकाको भगिनी सम्बन्ध रहेका संस्थाहरुको विवरण :

क्र.सं.	भगिनी सम्बन्ध कायम भएको संस्थाको नाम	संस्थाको उद्देश्य	सम्बन्ध कायम भएको मिति	कैफियत
	नभएको			

३.९. बिद्युत/सौर्य उर्जा आयोजनाहरुको विवरण :

वडा नं.	बिद्युत/सौर्य उर्जा आयोजनाहरुको नाम	क्षमता कि.वा.	क्षेत्र	लाभान्वित घरधुरी	संख्या
१	कमलबजार सौर्य ऊर्जा	३१ कि.वा.	कमलबजार बजार क्षेत्र	१६७	
२	धरीगडा जल बिद्युत आयोजना	२ कि.वा.	भण्डारी टोल, टिमिलिगैरा	१००	
३	मटेरा खेत जल बिद्युत आयोजना	१८ कि.वा.	चाल्सा	३००	
४	चाईरा खोला बिद्युत आयोजना	१८ कि.वा.	पलाना	२०५	
५	नौघाटे साना खोला बिद्युत आयोजना	१.५ कि.वा.	गैरीटाड बजार क्षेत्र	४५	
६	सुनखेत साना खोला बिद्युत आयोजना	५ कि.वा.	ओडार खेत स्याउँले	१०२	
७	तान्ति जल बिद्युत आयोजना	१५ कि.वा.	घोडासैन तान्ती	२१	
<b>जम्मा</b>		<b>७२.५</b>		<b>९४०</b>	

श्रोत : कमलबजार नगरपालिका वडास्तरीय योजना तर्जुमा गोष्ठी २०७४

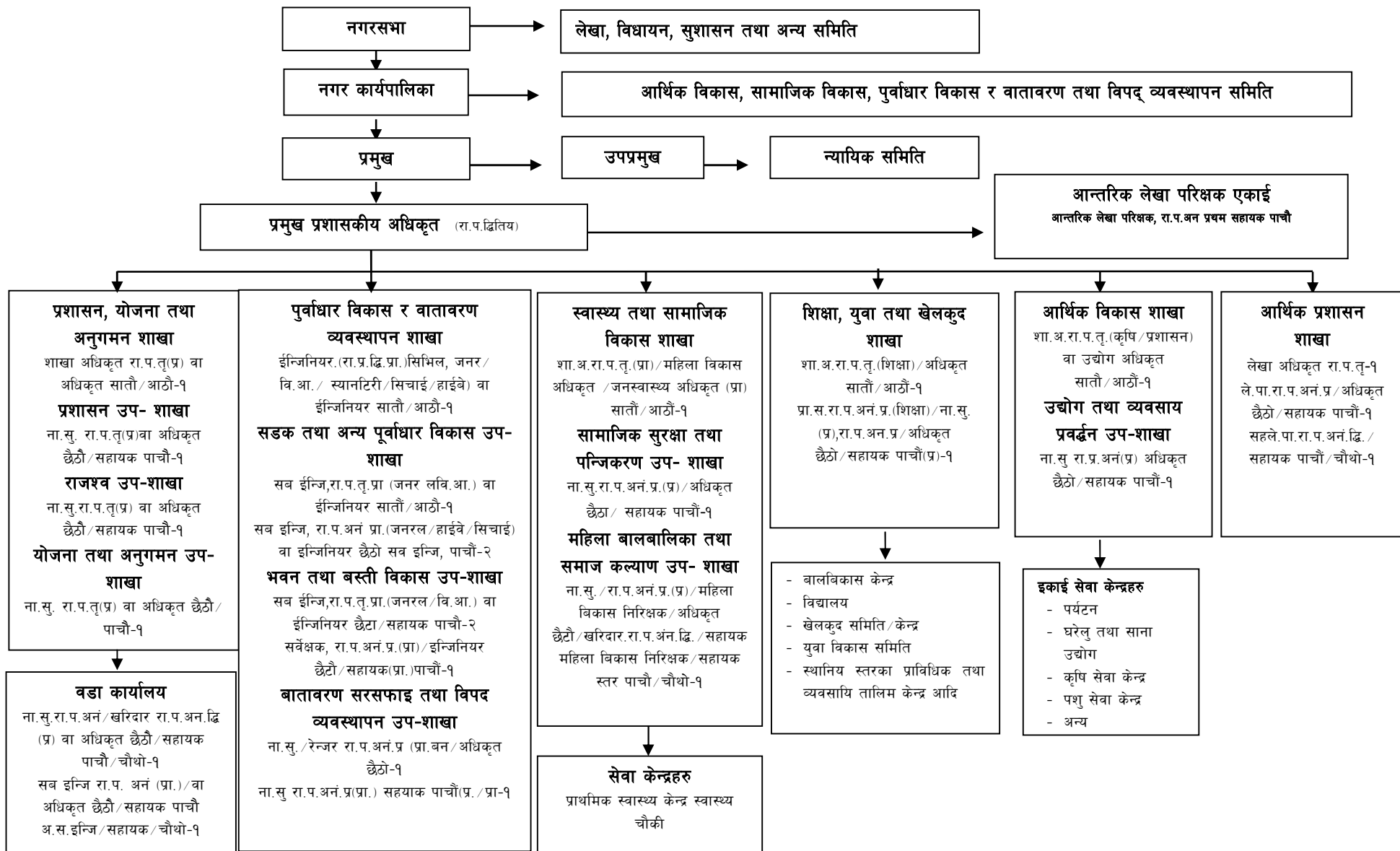
३.१०. नगरपालिकाले सञ्चालन गरेका प्रमुख कार्यक्रम तथा योजनाहरुको विवरण :

क्र.सं.	कार्यक्रमगत विवरण	कार्यान्वयन अवस्था	मुख्य प्रयासहरु
<b>१. प्रशासनिक सांगठनिक सुदृढीकरण, क्षमता र सेवा</b>			
१.१	कार्यपालिका सदस्यहरुका लागी क्षमता विकास	कार्यपालिका सदस्यहरु सक्रियता बढेको	तालिम, अनुशिक्षण
१.२	वडा जनप्रतिनिधिहरुका लागी क्षमता विकास	वडा जनप्रतिनिधिहरु सक्रियता बढेको	तालिम, अनुशिक्षण
१.३	कर्मचारीहरुका लागी क्षमता विकास तालिम	कर्मचारीहरुको क्षमता अभिवृद्धि भएको	तालिम, अनुशिक्षण
१.४	नागरिक वडा पत्र	सेवा ग्राहीलाई सेवा प्रवाह नियमित भैरहेको	वडा पत्र तयारी
<b>२. बित्तिय व्यावस्थापन तथा श्रोत परिचालन सम्बन्धि कार्यक्रम</b>			
२.१	नियम र विनियमहरु निर्माण	आवश्यक नियम र विनियमहरु निर्माण भई कार्यान्वयनको अवस्थामा रहेको	मस्यौदा तयारी, छलफल, अनुमोदन
२.२	समितिहरु गठन	विषयगत समितिहरु परिचालन भैरहेका	कार्यविधि तयारी, समिति गठन, परिचालन
<b>३. भौतिक पूर्वाधार तथा शहरी विकास सम्बन्धि कार्यक्रम</b>			
३.१	सडक निर्माण	पालिकाको कार्यालय देखि हरेक वडा संगको सडक संजाल जोडने कार्य	आवश्यकता पहिचान, लागत ई. तयारी, योजना

क्र.सं.	कार्यक्रमगत विवरण	कार्यान्वयन अवस्था	मुख्य प्रयासहरू
		भैरहेको	तर्जुमा, निर्माण कार्य
३.२	खानेपानी, सरफाई, सिचाई, भवन निर्माण	समुदायको सहभागीतामा खानेपानी, सरफाई, सिचाई, भवन निर्माण भएका	आवश्यकता पहिचान, लागत ई. तयारी, योजना तर्जुमा, निर्माण कार्य
<b>४. समाज कल्याण तथा सामाजिक विकास सम्बन्धि कार्यक्रम</b>			
४.१	सचेतनामूलक कार्यक्रम सञ्चालन	जनचेतनाको स्तर अभिवृद्धि हुँदै गएको	तालिम, अनुशिक्षण
४.२	क्षमता विकास तालिम	लक्षित समुदायको क्षमता विकासमा टेवा पुगेको	तालिम, अनुशिक्षण
४.३	कृषि तथा पशु विकास कार्यक्रम सञ्चालन	हरेक वडामा कृषि तथा पशु विकास कार्यक्रम संचालन भएको	तालिम, अनुशिक्षण
४.४	सिप तथा रोजगार मुलक कार्यक्रम संचालन	सिप तथा रोजगार मुलक कार्य बढेको	तालिम, अनुशिक्षण
<b>५. कला सस्कृति, सम्पदा तथा वातावरणीय सुधार कार्यक्रम</b>			
५.१	मन्दिर, पाटी पौवा संरक्षण	मन्दिर, पाटी पौवा संरक्षणमा टेवा पुगेको	मन्दिर, पाटी पौवा संरक्षणमा सहयोग
५.२	सरफाई प्रबर्द्धन	सरफाई प्रबर्द्धनका क्रियाकलापहरूमा बढेको	समुदाय परिचालन, अनुशिक्षण, तालिम
<b>६. पर्यटन विकास कार्यक्रम</b>			
६.१	पर्यटकिय क्षेत्रको पहिचान	पर्यटकिय क्षेत्रको पहिचान भएको	सर्भेक्षण एवं सुचना संकलन
६.२	सार्वजनिक महत्वका मठ मन्दिर, ताल तलैया, प्राकृतिक सम्पदाहरूको खोज गर्ने कार्य	सार्वजनिक महत्वका मठ मन्दिर, ताल तलैया, प्राकृतिक सम्पदाहरूको पहिचान भएको	सर्भेक्षण एवं सुचना संकलन

श्रोत : कमलबजार नगरपालिका स्तरीय योजना तर्जुमा गोष्ठी २०७४

३.११. कमलबजार नगरपालिकाको संगठनात्मक ढाँचा :



३.१२ . नगरपालिकाको कार्यालयमा हाल कार्यरत कर्मचारीहरुको विवरण :

क्र.सं.	कर्मचारीको नाम	पद	कार्यरत शाखा	कैफियत
१	श्री टंक बहादुर भण्डारी	नि. प्र.प्रशासकिय अधिकृत		
२	श्री राम बहादुर माभी	लेखा अधिकृत		
३	श्री सम्शेर कार्कि	सब ईन्जिनियर		
४	श्री तेज बहादुर ढुंगाना	अ.सब ईन्जिनियर		
५	श्री विशाल विष्ट	अ.सब ईन्जिनियर		
६	श्री नेत्र बहादुर विष्ट	खरिदार		
७	श्री रमन भण्डारी	खरिदार		
८	श्री जितेन्द्र शाह	खरिदार		
९	श्री भावना शर्मा	खरिदार		
१०	श्री बासुदेव भण्डारी	स.कम्प्यूटर अपरेटर		
११	श्री पवित्रा भण्डारी	साहायक चौथो		
१२	श्री डम्बर साउद	साहायक चौथो		
१३	श्री तर्क बहादुर भुल	कृषि प्राविधिक		
१४	श्री मनिष भण्डारी	सहजकर्ता		
१५	श्री सरिता ढकाल	अ.न.मी		
१६	श्री ऋषिकेश ढकाल	आ.र.पी.		
१७	श्री गिरी बहादुर घर्तिमगर	पशु सेवा प्राविधिक		
१८	श्री भोज बहादुर थापा	पशु सेवा प्राविधिक		
१९	श्री राजेन्द्र बहादुर बजगाई	खरिदार		
२०	श्री राम बहादुर विष्ट	सामाजिक परिचालक		
२१	श्री टेक बहादुर विष्ट	सामाजिक परिचालक		
२२	श्री रेश्मा माभी	सामाजिक परिचालक		
२३	श्री नरकान्त तिमिल्सेना	सामाजिक परिचालक		
२४	श्री चन्द्रकला शाही	सामाजिक परिचालक		
२५	श्री धनराज वि.क.	सामाजिक परिचालक		
२६	श्री कमल बोगटी	सामाजिक परिचालक		
२७	श्री रुप बहादुर वि.क.	सामाजिक परिचालक		
२८	श्री गोविन्द विष्ट	सामाजिक परिचालक		
२९	श्री खडक बहादुर विष्ट	सामाजिक परिचालक		
३०	श्री अब्कल बहादुर शाही	सामाजिक परिचालक		
३१	श्री शारदा जैशी	सामाजिक परिचालक		
३२	श्री धिरेन्द्र बहादुर खडका	सवारी चालक		
३३	श्री सुरेश चन्द	सवारी चालक		
३४	श्री भानुभक्त ढकाल	कार्यालय सहयोगी		
३७	श्री तेज बहादुर विष्ट (क)	कार्यालय सहयोगी		
३८	श्री तेज बहादुर विष्ट (ख)	कार्यालय सहयोगी		

श्रोत : कमलबजार नगरपालिका प्रशासनफाँट रेकर्ड २०७४

३.१३. नगरपालिकाको स्थापना काल देखी हाल सम्मका प्रमुखहरुको विवरण :

क्र.सं.	नाम थर	ठेगाना	पद	कार्यरत अबधि	
१	श्री नेत्र प्रसाद अधिकारी	अछाम	नि.कार्यकारी अधिकृत	२०७२ असोज २१	२०७३ कार्तिक २१
२	श्री तुलसी कुमार नेपाल	भापा	कार्यकारी अधिकृत	२०७३ कार्तिक २२	२०७३ चैत्र ६
३	श्री लोकहरी थापा	स्याङ्जा	कार्यकारी अधिकृत	२०७३ चैत्र ७	२०७४ माघ १५
४	श्री तिलक गौतम	अर्घाखाँची	कार्यकारी अधिकृत	२०७४ फाल्गुन २८	२०७४ बैसाख ११
५	श्री टंक बहादुर भण्डारी	कैलाली	नि.प्रमुख प्रशासकिय अधिकृत	२०७४ बैसाख १२	हाल सम्म

श्रोत : कमलबजार नगरपालिका प्रशासनफाँट रेकर्ड २०७४

३.१४. सरकारी कार्यालयहरुको नाम, टेलिफोन सम्बन्धी विवरण :

क्र.सं.	सरकारी कार्यालयहरुको नाम	कार्यालय	फोन नं (अफीस)	फोन नं (निवास)
१	कमलबजार नगरपालिका कार्यालय	कमलबजार २		
२	ईलाका हुलाक कार्यालय	कमलबजार २		
३	प्रथमिक स्वस्थ चौकी	कमलबजार २		
४	ईलाका प्रहरी कार्यालय	कमलबजार २		
५	अस्थाई प्रहरी चौकी	कमलबजार ६ गैरीटाँड		

श्रोत : कमलबजार नगरपालिका स्तरीय योजना तर्जुमा गोष्ठी २०७४

३.१५. नगरपालिका स्तरमा भएका मतदान स्थलहरुको विवरण :

बडा नं.	मतदान स्थलको नाम र ठेगाना	खाने पानीको उपलब्धता	शैचालयको व्यवस्था	सकक (पक्की, कच्ची, गोरेटो)	टेलिफोन सुविधा	ईन्टरनेट सुविधा	मोबाइल सुविधा	विद्युत सुविधा	मतदान स्थलबाट नजिकको प्रहरी कार्यालयको नाम	सदरमुकामबाट दुरी
१	शिसुवोधनी मा.वि	छ	छ	कच्ची	छैन	छैन	छ	छैन	ई.प्र.का.कमलबजार	३९ कि.मी.
२	शिसुसुधार मा.वि	छ	छ	कच्ची	छैन	छैन	छ	छैन	ई.प्र.का.कमलबजार	३६ कि.मी.
३	ने.रा.मा.वि	छ	छ	कच्ची	छैन	छैन	छ	छैन	ई.प्र.का.कमलबजार	४९ कि.मी.
४	पशुपति मा.वि.	छ	छ	कच्ची	छैन	छैन	छ	छैन	प्र. चौ. गैरीटाड	४५ कि.मी.
५	माहाकाली मा.वि	छ	छ	कच्ची	छैन	छैन	छ	छैन	प्र. चौ. गैरीटाड	३८ कि.मी.
६	कात्यनि मा.वि र	छ	छ	कच्ची	छैन	छैन	छ	छैन	प्र. चौ. गैरीटाड	२४ कि.मी.
	कालिका मा.वि	छ	छ	कच्ची	छैन	छैन	छ	छैन	प्र. चौ. गैरीटाड	१८ कि.मी.
७	कवालेक नि.मा.वि	छ	छ	कच्ची	छैन	छैन	छ	छैन	ई.प्र.का.कमलबजार	३० कि.मी.
	पद्ममासेना मा.वि	छ	छ	कच्ची	छैन	छैन	छ	छैन	ई.प्र.का.कमलबजार	३५ कि.मी.
	मनकामना मा.वि	छ	छ	कच्ची	छैन	छैन	छ	छैन	ई.प्र.का.कमलबजार	४८ कि.मी.
८	कालिका देवि नि.मा.वि.	छ	छ	कच्ची	छैन	छैन	छ	छैन	ई.प्र.का.कमलबजार	३६ कि.मी.
	जाल्पा देवि मा.वि.	छ	छ	कच्ची	छैन	छैन	छ	छैन	ई.प्र.का.कमलबजार	३६ कि.मी.
९	जाल्पा नि.मा.वि	छ	छ	कच्ची	छैन	छैन	छ	छैन	ई.प्र.का.कमलबजार	३८ कि.मी.
१०	बागेश्वरी मा.वि	छ	छ	कच्ची	छैन	छैन	छ	छैन	ई.प्र.का.कमलबजार	३९ कि.मी.
	बिद्याप्रबोधनी मा.वि	छ	छ	कच्ची	छैन	छैन	छ	छैन	ई.प्र.का.कमलबजार	४० कि.मी.

श्रोत : जिल्ला निर्वाचन कार्यालय अछामको प्रतिवेदन-२०७४

३.१६. नगर कार्यपालिकाको विवरण :

क्र. स.	पद	नाम थर	ठेगाना	फोन नं.	प्रतिनिधित्व गरेको राजनैतिक दल
१	प्रमुख	श्री ओम प्रकाश विष्ट	क.न.पा. २ अछाम	९८४३३१०५४१	नेपाली कांग्रेस
२	उपप्रमुख	श्री भूमिशरण ढकाल (बजगाई)	क.न.पा. ९ अछाम	९८४८४०९३७५	नेपाली कांग्रेस
३	वडा अध्यक्ष	श्री तेज बहादुर विष्ट	क.न.पा. १ अछाम	९८६१९४०६८६	नेपाली कांग्रेस
४	वडा अध्यक्ष	श्री रण बहादुर खड्का	क.न.पा. २ अछाम	९८४८६७८०३३	नेपाली कांग्रेस
५	वडा अध्यक्ष	श्री जगत बहादुर विष्ट	क.न.पा. ३ अछाम	९८४८१८६१५८	नेपाली कांग्रेस
६	वडा अध्यक्ष	श्री ललित ढोली	क.न.पा. ४ अछाम	९७४९०४६५५२	ने.क.पा. एमाले
७	वडा अध्यक्ष	श्री नन्द सिंह चलाउने	क.न.पा. ५ अछाम	९७४९५९७९४६	ने.क.पा. एमाले
८	वडा अध्यक्ष	श्री राम बहादुर शाह	क.न.पा. ६ अछाम	९८५८४४०४१५	नेपाली कांग्रेस
९	वडा अध्यक्ष	श्री गोविन्द बहादुर भण्डारी	क.न.पा. ७ अछाम	९८६१९४०६४२	नेपाली कांग्रेस
१०	वडा अध्यक्ष	श्री नैन बहादुर विष्ट	क.न.पा. ८ अछाम	९८६५६२६३२६	नेपाली कांग्रेस
११	वडा अध्यक्ष	श्री दुर्गा प्रसाद बजगाई	क.न.पा. ९ अछाम	९८६८५५९८९०	ने.क.पा. एमाले
१२	वडा अध्यक्ष	श्री भिम बहादुर विष्ट	क.न.पा. १० अछाम	९८५८५९९७५९	नेपाली कांग्रेस
१३	महिला सदस्य	श्री जल्धरी विष्ट	क.न.पा. १० अछाम	९८६५९६०८९७	नेपाली कांग्रेस
१४	दलित सदस्य	श्री नामसरा सुनार	क.न.पा. ७ अछाम	९८४८५८७७७९	नेपाली कांग्रेस
१५	दलित सदस्य	श्री लोकेन्द्र नेपाली	क.न.पा. ७ अछाम	९८४८३७९८०३	नेपाली कांग्रेस
१६	दलित सदस्य	श्री डिल्ली सिंह कामी	क.न.पा. ५ अछाम	९८२४६९९२४८	नेपाली कांग्रेस
१७	दलित सदस्य	श्री हरीचन्द्र कामी	क.न.पा. ४ अछाम	९८६६८४१०२८	नेपाली कांग्रेस
१८	महिला सदस्य	श्री जानकीदेवी विष्ट	क.न.पा. २ अछाम	९८११६००५३८	नेपाली कांग्रेस
१९	महिला सदस्य	श्री राजुदेवी शाही	क.न.पा. ६ अछाम	९६१९४६०२४४	नेपाली कांग्रेस
२०	महिला सदस्य	श्री चक्र कुमारी रावत	क.न.पा. १ अछाम	९८४८६१७२३५	नेपाली कांग्रेस

श्रोत : कमलबजार न.पा. रेकर्ड-२०७४

३.१७. वडा सदस्यहरुको विवरण :

वडा नं.	पद	नाम थर	ठेगाना	प्रतिनिधित्व राजनैतिक दल	कैफियत
१	म.वडा सदस्य	चक्र कुमारी रावत	क.न.पा. १	नेपाली कांग्रेस	
	द.म. वडा सदस्य	जलधरा ढोली	क.न.पा. १	नेपाली कांग्रेस	
	अन्य वडा सदस्य	भक्त बहादुर बोहरा	क.न.पा. १	नेपाली कांग्रेस	
	अन्य वडा सदस्य	नैले कामी	क.न.पा. १	नेपाली कांग्रेस	
२	म.वडा सदस्य	जानकी विष्ट	क.न.पा. २	नेपाली कांग्रेस	
	द.म. वडा सदस्य	कैली कामी	क.न.पा. २	नेपाली कांग्रेस	
	अन्य वडा सदस्य	नरेश ढोली	क.न.पा. २	नेपाली कांग्रेस	
	अन्य वडा सदस्य	पदम बहादुर खड्का	क.न.पा. २	नेपाली कांग्रेस	
३	म.वडा सदस्य	उज्जली ढकाल	क.न.पा. ३	नेपाली कांग्रेस	
	द.म. वडा सदस्य	पुष्पा नेपाली	क.न.पा. ३	ने.क.पा.एमाले	
	अन्य वडा सदस्य	हर्क बहादुर भण्डारी	क.न.पा. ३	नेपाली कांग्रेस	
	अन्य वडा सदस्य	मान बहादुर ढकाल	क.न.पा. ३	नेपाली कांग्रेस	
४	म.वडा सदस्य	जागृति कुमारी साउद	क.न.पा. ४	ने.क.पा.एमाले	
	द.म. वडा सदस्य	उन्जु कुमारी रोकाया	क.न.पा. ४	ने.क.पा.एमाले	
	अन्य वडा सदस्य	तारा बहादुर थापा	क.न.पा. ४	ने.क.पा.एमाले	

वडा नं.	पद	नाम थर	ठेगाना	प्रतिनिधित्व राजनैतिक दल	कैफियत
	अन्य वडा सदस्य	लोक बहादुर थापा	क.न.पा. ४	ने.क.पा.एमाले	
५	म.वडा सदस्य	लक्ष्मी बोगटी (खत्री)	क.न.पा. ५	ने.क.पा.एमाले	
	द.म. वडा सदस्य	फुगी टमट्टा	क.न.पा. ५	ने.क.पा.एमाले	
	अन्य वडा सदस्य	सत्यराज तिमिल्सैना	क.न.पा. ५	ने.क.पा.एमाले	
	अन्य वडा सदस्य	मन्जीत भुल	क.न.पा. ५	ने.क.पा.एमाले	
६	म.वडा सदस्य	राजु देवी शाही	क.न.पा. ६	नेपाली कांग्रेस	
	द.म. वडा सदस्य	देउधरा कामी	क.न.पा. ६	नेपाली कांग्रेस	
	अन्य वडा सदस्य	कमल बहादुर शाही	क.न.पा. ६	नेपाली कांग्रेस	
	अन्य वडा सदस्य	रमेश प्रशाद भण्डारी	क.न.पा. ६	नेपाली कांग्रेस	
७	म. वडा सदस्य	शिवधरी भाट	क.न.पा. ७	नेपाली कांग्रेस	
	द.म. वडा सदस्य	नामसरा सुनार	क.न.पा. ७	नेपाली कांग्रेस	
	अन्य वडा सदस्य	खम्मे भण्डारी	क.न.पा. ७	नेपाली कांग्रेस	
	अन्य वडा सदस्य	जय बहादुर बोहरा	क.न.पा. ७	नेपाली कांग्रेस	
८	म. वडा सदस्य	वासु देवि विष्ट	क.न.पा. ८	ने.क.पा.एमाले	
	द.म. वडा सदस्य	पानसरा देवि दमाई	क.न.पा. ८	ने.क.पा.एमाले	
	अन्य वडा सदस्य	चक्र बहादुर साउंद	क.न.पा. ८	ने.क.पा.एमाले	
	अन्य वडा सदस्य	भंकर बहादुर विष्ट	क.न.पा. ८	ने.क.पा.एमाले	
९	म. वडा सदस्य	मनुका कुमारी कुँवर (रावत)	क.न.पा. ९	ने.क.पा.एमाले	
	द.म. वडा सदस्य	मना वड	क.न.पा. ९	ने.क.पा.एमाले	
	अन्य वडा सदस्य	मिन बहादुर रावत	क.न.पा. ९	ने.क.पा.एमाले	
	अन्य वडा सदस्य	कन्या वड (कामी)	क.न.पा. ९	नेपाली कांग्रेस	
१०	म. वडा सदस्य	जलधरी देवि विष्ट	क.न.पा. १०	नेपाली कांग्रेस	
	द.म. वडा सदस्य	राधिका देवी भुल	क.न.पा. १०	नेपाली कांग्रेस	
	अन्य वडा सदस्य	मोहन सिंह देउवा	क.न.पा. १०	नेपाली कांग्रेस	
	अन्य वडा सदस्य	नृप बहादुर विष्ट	क.न.पा. १०	नेपाली कांग्रेस	

श्रोत : कमलबजार न.पा. रेकर्ड २०७४

### ३.१८. टाढाको वस्तीबाट नगरपालिकाको कार्यालयमा पुग्न लाग्ने अनुमानित समयको विवरण :

क्र.सं.	देखि	सम्म	कोष	समय
१	कमलबजार नगरपालिकाको कार्यालय	वडा नं. १ मुली	१	२.५ घण्टा
२	कमलबजार नगरपालिकाको कार्यालय	वडा नं. २ कमलबजार	०	१/२ घण्टा
३	कमलबजार नगरपालिकाको कार्यालय	वडा नं. ३ बयाला	२	६.५ घण्टा
४	कमलबजार नगरपालिकाको कार्यालय	वडा नं. ४ चाल्सा	२	३.५ घण्टा
५	कमलबजार नगरपालिकाको कार्यालय	वडा नं. ५ कुईका	२	३ घण्टा
६	कमलबजार नगरपालिकाको कार्यालय	वडा नं. ६ विरपथ	३	३.५ घण्टा
७	कमलबजार नगरपालिकाको कार्यालय	वडा नं. ७ सेरा	४	६ घण्टा
८	कमलबजार नगरपालिकाको कार्यालय	वडा नं. ८ ढाँकु	१	१.५ घण्टा
९	कमलबजार नगरपालिकाको कार्यालय	वडा नं. ९ मष्टाबण्डाली	२	३.५ घण्टा
१०	कमलबजार नगरपालिकाको कार्यालय	वडा नं. १० घोडासैन	३	४ घण्टा

श्रोत : कमलबजार नगरपालिका स्तरीय योजना तर्जुमा गोष्ठी २०७४



३.१९. कमलबजार नगरपालिकाको बस्तुगत विवरण तयारी कार्यमा संलग्न जनशक्ति विवरण :

क्र.सं.	नाम थर	ठेगाना/कार्यालय	पद	कैफियत
१	श्री टंक प्रसाद ढुंगाना	रुडेक-नेपाल	अध्यक्ष	
२	श्री मिन बहादुर लुहार	रुडेक-नेपाल	उपाध्यक्ष	
३	श्री मोहन ढुंगाना	रुडेक-नेपाल	कार्यक्रम संयोजक	
४	श्री नर बहादुर साउद	रुडेक-नेपाल	परामर्शदाता/सहजकर्ता	
५	श्री टंक ब. बोहरा	रुडेक-नेपाल	परामर्शदाता/सहजकर्ता	
६	श्री टिकेन्द्र भण्डारी	रुडेक-नेपाल	परामर्शदाता/सहजकर्ता	
७	श्री गोपाल प्र. भट्टराई	रुडेक-नेपाल	परामर्शदाता/प्रा. ई.	
८	श्री संजिव सुवर्णकार	रुडेक-नेपाल	लेखा अधिकृत	
९	श्री बद्रि मानन्धर	सुशासन हेल्भेटास नेपाल	सल्लाहकार	
१०	श्री कीर्तिराज पन्त	सुशासन हेल्भेटास नेपाल	सल्लाहकार	
११	श्री राम ब. विष्ट	कमलबजार न.पा. १	तथ्यांक संकलन कर्ता	
१२	श्री पहल खड्का	कमलबजार न.पा. २	तथ्यांक संकलन कर्ता	
१३	श्री भरत बहादुर विष्ट	कमलबजार न.पा. ३	तथ्यांक संकलन कर्ता	
१४	श्री नृप बहादुर साउद	कमलबजार न.पा. ४	तथ्यांक संकलन कर्ता	
१५	श्री दुर्गा प्र. तिमिल्सेना	कमलबजार न.पा. ५	तथ्यांक संकलन कर्ता	
१६	श्री विष्णु प्रसाद भण्डारी	कमलबजार न.पा. ६	तथ्यांक संकलन कर्ता	
१७	श्री सुरत बहादुर भण्डारी	कमलबजार न.पा. ७	तथ्यांक संकलन कर्ता	
१८	श्री हर्क बहादुर रावत	कमलबजार न.पा. ८	तथ्यांक संकलन कर्ता	
१९	श्री रुप ब. वि.क.	कमलबजार न.पा. ९	तथ्यांक संकलन कर्ता	
२०	श्री बिर्मा देउवा	कमलबजार न.पा. १०	तथ्यांक संकलन कर्ता	

**खण्ड-(४)**

**समस्या, अवसर, चुनौती र विकासका सम्भावनाहरु**

**४.१. नगरपालिकाका समस्या/सवाल, अवसर र चुनौती :**

क्र. सं.	विषयगत क्षेत्रहरु	समस्या/सवाल	अवसर	चुनौती
४.१.१.	आर्थिक विकास			
१	कृषि	<ul style="list-style-type: none"> <li>- परम्परागत खेती प्रणालीमा आश्रीत</li> <li>- परम्परागत तरिकाले खेती लगाउनु</li> <li>- गोठमल सुधार तथा जैविक विषादी प्रविधिको कमी</li> <li>- गुणस्तरीय वीउ विजनको अभाव</li> <li>- उन्नत जातका पशुपालन नगरिनु</li> <li>- कृषि प्रसार सेवाको कमी</li> <li>- कृषिमा आधारित सहकारी नहुनु</li> <li>- वडाहरुमा गठित कृषि विकास समितिहरु को संस्थागत क्षमता विकासमा कमी</li> <li>- स्थानीय श्रोत व्यक्ति तथा अगुवा कृषकहरुको कमी</li> <li>- सिंचाई सुविधाको कमी</li> </ul>	<ul style="list-style-type: none"> <li>- कृषि क्षेत्रको विकासमा विभिन्न संघ संस्था एवं स्थानीय निकायहरुको लगानीमा बृद्धि भैरहेको</li> <li>- स्थानीय बजार विस्तार भईरहेको</li> <li>- सवै वडाहरुबाट कमलबजार सम्म सडक जोडीएको</li> <li>- कृषि उपज संकलन केन्द्र र एग्रीभेट पसल भएको</li> <li>- कृषिको क्षेत्रमा नगरपालिकाबाट बजेट विनियोजन</li> <li>- पशु तथा बाली विमा</li> </ul>	<ul style="list-style-type: none"> <li>- जलवायु परिवर्तनको असर</li> <li>- असिना पानीले खेती नष्ट हुनु</li> <li>- सिंचाई आयोजनाहरु कार्यान्वयन गर्न श्रोतको कमी</li> <li>- नियमित यातायात सञ्चालन कमी</li> <li>- कृषि प्रति यूवा वर्गको उदासिनता</li> <li>- बाली विमा नहुनु</li> <li>- व्यावसायिक खेती नहुनु</li> <li>- मेहनतको प्रतिफल प्राप्त नहुनु</li> </ul>
२	गैर कृषिमा आधारित (सीप तथा रोजगारी)	<ul style="list-style-type: none"> <li>- आरन तथा परम्परागत सिपमा आधारित व्यवसायको आधुनिकरणमा कमी</li> <li>- स्थानीय स्तरमा बस्तुहरुको उचित संकलन र प्रशोधन जस्ता लघु उद्यमहरुको विकास तथा प्रवर्द्धनमा कमी</li> <li>- सहकारी संस्था संस्थागत विकास हुन नसक्नु</li> <li>- पर्यटन विकासमा कमी</li> </ul>	<ul style="list-style-type: none"> <li>- स्थानीय स्तरमा दक्ष जनशक्ति उत्पादनका लागि जेटिए पठाउन सकिने</li> <li>- स्थानीय स्तरमा संघ संस्थाहरुको क्रियाशिलता</li> <li>- स्थानीय कृषि तथा गैरकृषि जन्य कच्चा पदार्थहरुको पर्याप्तता</li> </ul>	<ul style="list-style-type: none"> <li>- लगानीको प्रतिकुल वातावरण</li> <li>- सामाजिक असुरक्षा</li> <li>- उद्यम स्थापना गर्नमा सम्बन्धित निकायको पहल नहुनु</li> <li>- उद्यमसिलता विकास नहुनु</li> <li>- स्थानीय स्तरमा स्वरोजगारको कमी</li> </ul>

क्र. सं.	विषयगत क्षेत्रहरू	समस्या/सवाल	अवसर	चुनौती
४.१.२.	सामाजिक विकास			
१	शिक्षा	<ul style="list-style-type: none"> <li>- गुणस्तरीय शिक्षाको कमी</li> <li>- अनौपचारिक शिक्षाको प्रभावकारी कार्यान्वयनमा कमी</li> <li>- विद्यालय जाने उमेरका बालबालिकाहरूको विद्यालय भर्ना दरमा कमी</li> <li>- विद्यालयमा बालमैत्री कक्षाकोठा, पुस्तकालय, शैक्षिक सामग्री, फर्निचर, खानेपानी, शौचालय, विज्ञान प्रयोगशाला र घेरा पर्खालको अभाव</li> <li>- तालिम प्राप्त विषयगत शिक्षक, बालमैत्री शिक्षण सिकाई र आवश्यक दरबन्दी नहुनु</li> <li>- शैक्षिक क्यालेण्डर तयार गरी शैक्षिक क्रियाकला संचालन नहुनु</li> <li>- विद्यार्थी, शिक्षक र अभिभावकबीच अन्तरक्रिया नहुनु</li> <li>- आफ्ना बालबालिका प्रति अभिभावकको बढ्दो बेवास्ता</li> <li>- सरोकारवालासंग समन्वय एवं सहकार्यको अभाव</li> </ul>	<ul style="list-style-type: none"> <li>- शिक्षा क्षेत्रमा संघ-संस्था तथा स्थानीय निकायहरूको क्रियाशिलता</li> <li>- शिक्षा क्षेत्रको लगानीमा वृद्धि भैरहेको</li> <li>- स्थानीय स्तरमा अनुगमन संयत्रको व्यवस्था</li> <li>- नेपाल सरकारबाटै निःशुल्क तथा अनिवार्य शिक्षा, बालबालिका र विद्यालय शान्ति क्षेत्र, बालमैत्री स्थानीय शासनको नीति अवलम्बन</li> </ul>	<ul style="list-style-type: none"> <li>- मौजुदा शिक्षा नीति कार्यान्वयन हुन नसक्नु</li> <li>- निशुल्क शिक्षा भनियता पनि विभिन्न नामका शुल्क लिनु</li> <li>- उचित श्रोतको व्यवस्थापन नहुनु</li> <li>- दरबन्दी मिलान नहुनु</li> <li>- शिक्षकहरूको उचित पारिश्रमीक नहुनु</li> <li>- अभिभावक र शिक्षकहरूको बालबालिकाहरूको सरसफाईमा ध्यान नदिनु</li> </ul>
२	स्वास्थ्य	<ul style="list-style-type: none"> <li>- स्वास्थ्यको भौतिक पूर्वाधारको कमी र उपकरणहरूको अपर्याप्तता</li> <li>- गुणस्तरिय औषधी र सामग्रीहरूको अपर्याप्तता</li> <li>- स्वास्थ्य स्वयम् सेविकाहरूको क्षमताको कमी</li> <li>- परम्परागत उपचार विधि (धामी भक्तीबाट)</li> <li>- पाठेघर खस्ने समस्या भएको तर तथ्याङ्क नभएको</li> <li>- स्ट्रेचरको अभाव</li> <li>- स्वास्थ्य सम्बन्धी चेतनामूलक कार्यक्रम संचालनमा कमी</li> <li>- पोषण तथा खाद्य सुरक्षाको कमी</li> </ul>	<ul style="list-style-type: none"> <li>- स्वास्थ्य क्षेत्रमा लगानीमा वृद्धि भैरहेको</li> <li>- स्थानीय स्तरमा स्वास्थ्य सेवा प्रसारका लागि सहयोग लिन सकिने संजालहरू : बालक्लब, युवाक्लब आदि भएका</li> </ul>	<ul style="list-style-type: none"> <li>- दक्ष स्वास्थ्यकर्मी सुगम क्षेत्रमा केन्द्रित हुनु</li> <li>- परम्परागत अन्धविश्वास</li> <li>- सवै वडाहरूमा स्वास्थ्य संस्थाहरू नहुनु</li> <li>- भौगोलिक समस्या</li> <li>- प्रस्तुति गृहको उचित भौतिक पूर्वाधार नहुनु</li> <li>- जनचेतनाको कमी</li> </ul>
३	खानेपानी तथा सरसफाई	<ul style="list-style-type: none"> <li>- उपलब्ध खानेपानी योजनाहरूको उचित मर्मत सम्भार तथा योजनाहरूको दिगोपनका लागी प्रभावकारी योजना नहुनु</li> <li>- सरसफाई सम्बन्धी चेतनामूलक कार्यक्रम सबै तिर संचालनमा कमी</li> </ul>	<ul style="list-style-type: none"> <li>- पानीका श्रोतहरूको उपलब्धता</li> <li>- जनश्रमदान जुटाउन र उपयोग गर्न सकिने</li> <li>- खुल्ला दिसामुक्त घोषणा भईसकेको</li> </ul>	<ul style="list-style-type: none"> <li>- जलवायु परिवर्तन</li> <li>- चेतनाको कमी</li> <li>- वन फडानी र आगलागीमा कमी नहुनु</li> <li>- पानीका मुहान संरक्षण नहुनु</li> </ul>

क्र. सं.	विषयगत क्षेत्रहरु	समस्या/सवाल	अवसर	चुनौती
		- आवश्यक सार्वजनिक शौचालय नहुनु	- विभिन्न संघसंस्था तथा निकायहरुको लगानीमा वृद्धि भैरहेको	
४	लैंगिक समानता तथा सामाजिक समावेशीकरण	- दलित-गैरदलित र दलित-दलितबीच जातीय विभेद - प्रजनन स्वास्थ्य सम्बन्धि चेतना नहुनु - पाठेघर खस्ने समस्या - अभिभावकबाट छोरा र छोरीबीच गरिने भेदभाव - बालविवाह - दलित, महिला, बालबालिका, अपाङ्गता भएका, असहाय, वृद्ध लक्षित वर्ग कार्यक्रमहरु कार्यान्वयनको कमी - जेष्ठ नागरिक मैत्री कार्यक्रम नहुनु	- लैंगिक समानता तथा सामाजिक समावेशीकरण नीति - जातीय छुवाछुत र नीति - सामाजिक सुरक्षा नीति - विभिन्न सरकारी तथा गैरसरकारी निकायहरुको लक्षित वर्ग केन्द्रित कार्यक्रमहरु	- परम्परागत सोच - स्थानीय स्तरमा विद्यमान नीति कार्यान्वयनमा नआउनु - कानुनी सहयता नहुनु - अपाङ्गता मैत्री भवन नहुनु - सबै खाले फरक क्षमता भएका बालबालिकाहरुको उचित व्यावस्थापन नहुनु
४.१.३.	पूर्वाधार विकास			
१	सडक तथा भो.पु.	- स्थानिय सडकहरुको स्तरोन्नती नहुनु - स्थानीय सडकहरुको (कृषि सडक तथा जिल्ला संजाल सडक) विस्तारमा कमी भएको, सडक तथा गोरेटो बाटोको स्तरोन्नती एवम् विस्तार नहुनु - आवश्यकता अनुसार पुल र भोलेट्टे पुलको निर्माण नहुनु	- सरकारी तथा अन्य दातृ निकायहरुको लगानीका लागि प्रथामिकता क्षेत्र - स्थानीय श्रोत साधन र जनसहभागिता जुटाउन सकिने	- श्रोतको अभाव - जलवायु परिवर्तन - टोल वस्तीका सडकहरुको स्तरोन्नती नहुनु - भौगोलिक विगटता भएको स्थानमा भोलुंगे पुल नहुनु
२	सिंचाई, पानी घट्ट, मिल, तटबन्धन	- सिंचाई सुविधा पर्याप्त नहुनु - विद्यमान सिंचाई योजनाहरुको मर्मत सम्भार नहुनु - सामुदायिक तथा नीजि मिल र सुधारिएको घट्टको कमी - खोला नदीले कटान गरेको ठाउँमा - तटबन्धन नहुनु	- पानीका श्रोतहरुको उपलब्धता - जनश्रमदान जुटाउन र उपयोग गर्न सकिने - खेती योग्य जमिन भएको - विभिन्न संघसंस्था तथा निकायहरुको लगानीमा वृद्धि भैरहेको	- जलवायु परिवर्तन - लगानीका लागि श्रोतको अपर्याप्तता - व्यवस्थापनको कमी - वन फडानी र आगलागीमा कमी नहुनु - पानीका मुहान संरक्षण नहुनु
३	विद्युत	- लघु जलविद्युत परियोजनाको लगानीमा कमी परम्परागत खुल्ला चुल्हो - केन्द्रिय विद्युत लाईन विस्तारमा ढिलाई	- जलविद्युत निकाल्न पानीको श्रोतहरु भएको - स्थानिय बायू उर्जा विद्युत भएको - बैकल्पिक उर्जा प्रयोगमा लगानी बढी रहेको	- जलवायु परिवर्तन - लगानीको कमी - स्थानीय सरकारको ध्यान नजानु

क्र. सं.	विषयगत क्षेत्रहरु	समस्या/सवाल	अवसर	चुनौती
४	सूचना एवं सञ्चार	<ul style="list-style-type: none"> <li>- गुणस्तरिय संचार सेवा नहुनु</li> <li>- स्थानिय तहमा पत्र पत्रिकाहरु नहुनु</li> <li>- सवै वडाहरुमा टि.भि.को पहुँचमा कमी</li> <li>- सवै वडाहरुमा इमेल, इन्टरनेटहरुको सेवा सुविधा नभएको</li> </ul>	<ul style="list-style-type: none"> <li>- सामुदायिक तथा अन्य निजी क्षेत्रका सेवा प्रदायकहरुबाट सेवा विस्तार भईरहेको</li> <li>- विभिन्न संघसंस्थाहरुको लगानीमा वृद्धि</li> </ul>	<ul style="list-style-type: none"> <li>- सवै वडाहरुमा विद्युत आपूर्ती नहुनु</li> <li>- प्राविधिक उपकरण उपयोगितामा कमी</li> <li>- ज्ञान सिपको कमी</li> </ul>
५	सामुदायिक पूर्वाधार	<ul style="list-style-type: none"> <li>- वडा कार्यालयहरुको भवन नहुनु</li> <li>- सामुदायिक भवन (सामुदायिक संस्था, क्लव, सा.व.उ.स., सहकारी, महिला समुह, सामुदायिक अध्ययन केन्द्र, नागरिक सचेतना केन्द्र, कृषि सहकारी कृ.उ.सं. के. आदि) निर्माणको कमी</li> <li>- धार्मिक तथा पर्यटकिय स्थल पाटी, पौवा, मन्दिर र चौतारोहरु संरक्षण र सम्बर्द्धन नहुनु</li> </ul>	<ul style="list-style-type: none"> <li>- सामाजिक पुँजिको निर्माण (वचत तथा क्षमता अभिवृद्धि)</li> <li>- जनसहभागिता जुटाउन सकिने</li> <li>- पुराना धार्मिक मन्दिरहरु भएको</li> </ul>	<ul style="list-style-type: none"> <li>- पूर्वाधार विकासको क्षेत्रमा वढी रकम केन्द्रित</li> <li>- मर्मत सम्भारमा कमी</li> <li>- सामुदायिक तथा बहुउपयोगी भवन नहुनु</li> <li>- संग्रालय नहुनु</li> </ul>
४.१.४.	<b>वातावरण तथा विपद् व्यवस्थापन</b>			
१	वन वातावरण तथा जलवायु परिवर्तन	<ul style="list-style-type: none"> <li>- सामुदायिक वन र कबुलियती वनको विकास तथा संरक्षणमा कमी</li> <li>- काष्ठ तथा गैरकाष्ठ वन पैदावारको दिगो संकलन, संरक्षण र बजार व्यवस्थापनको अभाव</li> <li>- जंगल जथाभावि फडानी र आगलागी</li> <li>- बैज्ञानिक वन व्यावस्थापनमा कमी</li> <li>- विपद् व्यवस्थापनको पुर्व तयारीमा कमी</li> </ul>	<ul style="list-style-type: none"> <li>- सामुदायिक वन र कबुलियत वन प्रति बढ्दो चासो</li> <li>- वन विकास कार्यक्रम प्रति संघ-संस्था तथा स्थानीय निकायहरुको क्रियाशिलता</li> <li>- बैज्ञानिक वन व्यवस्थापन गर्न सकिने</li> </ul>	<ul style="list-style-type: none"> <li>- वन क्षेत्रको अतिक्रमण</li> <li>- माउबोटको संरक्षण नहुनु</li> <li>- जडिबुटिको पहिचान नहुनु</li> <li>- आगलागी</li> <li>- बैज्ञानिक वन व्यावस्थापनको बारेमा चेतनाको अभाव</li> </ul>

क्र. सं.	विषयगत क्षेत्रहरु	समस्या/सवाल	अवसर	चुनौती
४.१.५.	सुशासन तथा संस्थागत विकास			
१	सुशासन	<ul style="list-style-type: none"> <li>- विषयगत नीति, योजना निर्माणमा कमी</li> <li>- विकास योजनाहरुको सार्वजनिक सुनुवाई, सामाजिक परीक्षण वातवरणिय प्रभाव मुल्याङ्कन, प्रभावकारीक कार्यान्वयन, नियमित अनुगमन र सामाजिक लेखापरीक्षण गर्ने अभ्यासमा कमी</li> <li>- समुदायको सूचनाको पहुँचमा कमी</li> <li>- क्षमता विकासका क्रियाकलापहरुको कमी</li> <li>- वडा कार्यालय तथा नगरपालिकामा काम गर्ने जनशक्तिको कमी</li> <li>- स्थानीय स्तरमा व्यवस्था गरिए बमोजिम पञ्जिकरण कार्यको प्रभावकारीता र नागरिक वडा पत्रमा भएका प्रावधानको बारेमा नागरिकहरुलाई जानकारी नहुनु</li> <li>- दलित, महिला, बालबालिकाहरुको संस्थागत दिगो संरचना नहुनु</li> </ul>	<ul style="list-style-type: none"> <li>- स्थानीय संजाल, क्लव तथा संचार माध्यमहरुसंग सहकार्य गर्न सकिने</li> </ul>	<ul style="list-style-type: none"> <li>- विभिन्न संघ संस्थाहरुको आ-आफ्नो नीति र कार्यशैली फरक हुनु</li> <li>- मागमा आधारित कार्य संचालन नभई आफ्नो अनुकुल संचालन गर्नु</li> <li>- सार्वजनिक सुनाई नगर्नु</li> <li>- गुनासो सुनाई र अनुगमन नहुनु</li> <li>- टोल बस्तीमा गहन छलफल नहुनु</li> </ul>

#### ४.२. नगरपालिकाका विकासका सम्भावनाहरु :

क्र. सं.	विषयगत क्षेत्र	सम्भावनाहरु	कैफियत
१.	आर्थिक विकास		
१.१	कृषि	<ul style="list-style-type: none"> <li>- मकैको विउ उत्पादनको क्षेत्र विकास गर्न सकिने</li> <li>- व्यावसायिक तरकारी खेती (आलु, मुला, काउली, बन्दा, टमाटर, प्याज र लसुन, खुर्सानी) र मुला, कोशे तरकारीका साथै वीउ उत्पादन गर्न सकिने</li> <li>- च्याउँ, मौरी खेतीको सम्भावना रहेको</li> <li>- चिया, कपी, अनार खेतीको सम्भावना</li> <li>- व्यावसायिक फलफूल खेती (आँप, अम्बा, केरा, कागती, सुन्तला, जुनार, लिच्ची र ओखर) गर्न सकिने</li> <li>- व्यावसायिक पशुपालन (गाई, कुखुरा, बाखा र भैंसी) गर्न सकिने</li> <li>- कमलबजार नगरपालिकामा मौसमी विविधता भएकोले तुलनात्मक लाभ भएका विविध प्रकारका बालीको उत्पादन गर्न सकिने हुँदा पकेट क्षेत्र निर्धारण गरि खेती गर्न सकिने</li> </ul>	
१.२	उद्योग तथा वाणिज्य, सिप एवं रोजगार	<ul style="list-style-type: none"> <li>- मासु र दुध जन्य पसल संचालन गर्न सकिने</li> <li>- फलफूल तथा तरकारीहरुको प्रशोधन उद्योग संचालन गर्न सकिने</li> <li>- व्यावसायिक सीप विकासको तालीम प्रदान गरी स्थानिय रोजगारका लागी दक्ष जनशक्ति तयार गर्न सकिने</li> </ul>	

क्र. सं.	विषयगत क्षेत्र	सम्भावनाहरू	कैफियत
१.३	पर्यटन	<ul style="list-style-type: none"> <li>- नगरमा रहेका पर्यटकीय स्थल तथा धार्मिक स्थलका रूपमा नगरमा रहेका पाचुली, मानसैन, चौकेगडा, कमलपोखरी, संरक्षण एवं प्रसार प्रचार गरि आन्तरिक एवं बाह्य पर्यटन विकास गर्न सकिने</li> <li>- पाचुलीक्षेत्रलाई आरक्षण बनाउन सकिने</li> </ul>	
१.४	सहकारी	<ul style="list-style-type: none"> <li>- छरियर रहेको समुहहरूलाई एकीकृत गरि नगर स्तरिय बृहत सहकारीमा रूपान्तरण गरी बैकिंग कारोवारो गर्न सकिने</li> <li>- रेमिटान्स जस्ता सेवा सहकारी मार्फत सुचारु गर्न सकिने</li> <li>- ग्राहक केन्द्रित सुलभ पसलबाट उपभोक्ताहरूलाई सेवा दिन सकिने</li> <li>- सहकारी हुवानी सेवा संचालन गर्न सकिने</li> <li>- सहकारीको अवधारणामा रही विभिन्न क्षेत्रमा सेवा विस्तार गर्न सकिने</li> </ul>	
१.५	वित्तिय क्षेत्र	<ul style="list-style-type: none"> <li>- लघुवित्त क्षेत्रलाई समुदाय केन्द्र गरि स्वरोजागार गर्न सकिने</li> <li>- नितिगत रूपमा वित्तिय क्षेत्रको करको दायरा घटाई जनमुखी सेवा दिन सकिने</li> <li>- नगरपालिकामा सेवा क्षेत्र भएका बैकहरूको लगानी एवं सहयोग लिई आम्दानी मुलक कार्य गर्न सकिने</li> </ul>	
१.६	बाह्य क्षेत्र	<ul style="list-style-type: none"> <li>- निजि कम्पनी, सरकारी र गैरसरकारी संघ संस्थाहरूलाई नगरको विकासमा साभेदारी गर्न सकिने</li> <li>- नगरको विकास एवं समृद्धिमाका लागी बाह्य क्षेत्रसंग Private partnership को अवधारणामा साभेदारीमा कार्य गर्न सकिने</li> </ul>	
२.	सामाजिक विकास		
२.१	शिक्षा	<ul style="list-style-type: none"> <li>- भौगोलीक निकटतामा रहेका पूर्वाधार एवं शिक्षक विद्यार्थीको अनुपातको आधारमा विद्यालयहरूलाई मिलान गरि शैक्षिक गुणस्तरमा बृद्धि गर्न सकिने</li> <li>- व्यावसायिक तथा रोजगार प्रबर्द्धन गर्न प्राविधिक शिक्षाको अभाव देखिएकोले प्राविधिक शिक्षा संचालन गर्न सकिने</li> <li>- विद्यालयहरूमा कम्प्युटर शिक्षा लागु गर्न सकिने</li> <li>- प्रत्येक वडामा एउटा एउटा सुचना केन्द्र स्थापना गर्न सकिने</li> <li>- एकीकृत शिक्षा (शिक्षक, विद्यार्थी र अभिभावक) बालमैत्री शिक्षा र अपाङ्गता भएका बालबालिकालाई समाहित शिक्षा लागु गर्न सकिने</li> <li>- विद्यालय सुधार योजना निर्माण/अद्यावधिक गरि शिक्षा प्रणालीमा समयानुकूल सुधार गर्न सकिने</li> </ul>	
२.२	स्वास्थ्य	<ul style="list-style-type: none"> <li>- स्वास्थ्य चौकीहरूको स्तर उन्नती गरि स्वास्थ्य सेवा दिन सकिने</li> <li>- प्रत्येक वडामा सडक संजाललाई सुधार गरी एम्बुलेन्स सेवा विस्तार गर्न सकिने</li> <li>- स्वास्थ्य सम्बन्धी चेतनामूलक कार्यमहरू सञ्चालन गरि जनचेतना अभिवृद्धि गर्न सकिने</li> </ul>	

क्र. सं.	विषयगत क्षेत्र	सम्भावनाहरु	कैफियत
२.३	खानेपानी तथा सरसफाई	<ul style="list-style-type: none"> <li>- खानेपानी निर्माण एवम् मर्मत (पाईपधारा, ढुंगेधारा मर्मत सुधार) गरि शुद्ध पिउने पानीको उपलब्धता गर्न सकिने</li> <li>- वडा तथा नगर स्तरिय खानेपानी, सरसफाई तथा स्वच्छता समितिको गठन गरी क्षमता विकास तालिम सञ्चालन गर्ने</li> <li>- आकाशे पानी संकलन गर्न सकिने</li> <li>- निजि एवं सार्वजनिक शौचालयको उचित व्यावस्थापन तथा आवश्यकता अनुसार थप शौचालय निर्माण गरि नगरको खुल्ला दिशा मुक्त क्षेत्रलाई प्रभावकारी गर्न सकिने</li> <li>- पूर्ण सरसफाईका क्रियाकलापहरुलाई बढुवा दिदै पुर्ण सरसफाई युक्त नगर बनाउन सकिने</li> <li>- पूर्ण सरसफाईका लागी नगरका निश्चित वडालाई नमुना एवं उदाहरण रुपमा कार्य गर्न लगाई अन्य वडामा यसको अनुसरण गराई आन्तरिक सकारात्मक प्रतिस्पर्धाको वातावरण ल्याई समग्र नगरलाई पुर्ण सरसफाई युक्त नगर निर्माण गर्न सकिने</li> <li>- स्वास्थ्य तथा सरसफाई सम्बन्धी चेतनामूलक कार्यक्रमहरु सञ्चालन गरि जनचेतना अभिवृद्धी गर्न सकिने</li> </ul>	
२.४	संस्कृतिक प्रबर्द्धन	<ul style="list-style-type: none"> <li>- स्थानिय स्तरका होली, पुतला, भुँवो, न्याउले, हुडकेली नाँच, धमारी, रतेउडी, मागल, जस्ता लोक संकृतीको संरक्षण गर्न सकिने</li> <li>- पञ्चेवाजाको संरक्षण गर्न सकिने</li> </ul>	
२.५	लैंगिक समानता तथा सामाजिक समावेशीकरण	<ul style="list-style-type: none"> <li>- दलित केन्द्रित विकास क्रियाकलापहरु संचालन गर्न दलित घरधुरीलाई लक्षित गरि आयमूलक तथा सीपमूलक क्रियाकलाप संचालन</li> <li>- नगर स्तरीय दलित, महिला, बालक्लव, जस्ता सञ्जालहरु गठन एवं क्षमता विकास गर्न सकिने</li> <li>- जातीय छुवाछुत सम्बन्धी चेतनामूलक कार्यक्रमहरु संचालन गरि जातीय छुवाछुत मुक्त नगर बनाउन सकिने</li> <li>- लैङ्गिक समानता तथा महिला अधिकार सम्बन्धी चेतनामूलक कार्यक्रमहरु संचालन गरि महिला माथिको घरेलु हिंसा तथा छाउपडी कुप्रथा विरुद्ध महिलाहरुलाई संगठित एवं जागरुक गर्न सकिने</li> <li>- बालबालिका सम्बन्धी विभिन्न चेतनामूलक कार्यक्रमहरु संचालन गरि बाल बचाउ क्रियाकलापहरु (स्तनपान, खोप, भिटामिन ए, सुरक्षित सुत्केरी आदि) लाई प्रभावकारी गर्न सकिने</li> <li>- बालसहभागिता र बाल संरक्षण सम्बन्धी क्रियाकलापहरु संचालन गर्न सकिने</li> <li>- अपाङ्ग, असहाय, जेष्ठ नागरिक, एकल महिला केन्द्रित क्रियाकलापहरु संचालन गर्न सकिने</li> </ul>	
२.६	जनसंख्या व्यावस्थापन	<ul style="list-style-type: none"> <li>- जनसंख्या बृदीदरलाई नियन्त्रण गर्न चेतनामूलक कार्यक्रमहरु सञ्चालन गरी परिवार नियोजनमा उपायहरु अबलम्बन गर्न सकिने</li> </ul>	



क्र. सं.	विषयगत क्षेत्र	सम्भावनाहरु	कैफियत
३.	पूर्वाधार विकास		
३.१	सडक तथा पुल	<ul style="list-style-type: none"> <li>- नगर स्तरीय सडक गुरुयोजना तयार गरि निर्माण तथा बनेका सडकहरुको स्तरोन्नती गरि नगरका सबै वडामा यातायात सेवा बाह्रै महिना संचालन गर्न सकिने</li> <li>- नगर बस सेवा संचालन गर्न सकिने</li> <li>- सडक निर्माणमा मेशिनको प्रयोगलाई कमी गरि मानव शक्ति प्रयोग गर्न सकिने</li> <li>- तटबन्ध तथा वृक्षारोपण गरि पहिरो नियन्त्रण गर्न सकिने</li> <li>- बनेका भो.पुल को संरक्षण एवं उपयोग गरि आवश्यक स्थानमा थप निर्माण गरि आवगमनलाई सहज बनाउन सकिने</li> </ul>	
३.२	सिचाई	<ul style="list-style-type: none"> <li>- सिचाईका श्रोतहरुलाई व्यावस्थापन गरि विद्यमान सिचाई सुविधालाई बढाउन सकिने</li> <li>- निर्माण भएका योजनाहरुको दिगो संचालनका लागि मर्मत सम्भार कोषको व्यवस्था गरी दिगो रुपमा संचालन गर्न सकिने</li> <li>- आकाशे पोखरी निर्माण गरी केही पाखोवारीहरु सिचाई गर्न सकिने</li> </ul>	
३.३	भवन तथा शहरी विकास	<ul style="list-style-type: none"> <li>- नगरपालिका ले जग्गा खरिद गरी नगर कार्यालय निर्माण गर्नुपर्ने र साविक का गा.वि.स. भवनहरुलाई वडाकार्यालय संचालन गर्ने सरकारी भवन सम्पत्तीको उपयोग गर्न सकिने</li> <li>- भवन आचारसंहिता तयार गरि नगरको मापदण्ड भित्र घर नक्शा पासको व्यवस्था लागु गर्न सकिने</li> <li>- शहरी विकासका कार्यक्रमहरु संचालन गर्न नगरले मापदण्ड तयारगरी भौतिक पूर्वाधारका संरचनाहरु निर्माण गर्ने</li> </ul>	
३.४	संचार	<ul style="list-style-type: none"> <li>- संचारका विभिन्न निकायहरूसंग समन्वय एवं सहकार्य गरि नगर क्षेत्रमा संचारमा पहुँच बढाउन सकिने</li> <li>- ल्याण्डलाईन सेवा विस्तार गरि संचारमा सबैको पहुँच पुर्याउन सकिने</li> <li>- नगर क्षेत्रमा संचार माध्यमको विकास गर्न एफ.एम.एम. रेडियो, पत्रिका, टेलिभिजन, इमेल, लगायतका संचार क्षेत्रको विकास गरि संचार सेवाको पहुँच विस्तार गर्न सकिने</li> </ul>	
३.५	विद्युत	<ul style="list-style-type: none"> <li>- केन्द्रीय विद्युत सेवालाई विस्तार गर्न सकिने</li> <li>- स्थानिय स्तरका खोला नालावाट थप विद्युत उत्पादन गर्न सकिने</li> <li>- कुईकाखोला, सेरागाड खोलामा लघु जलविद्युत आयोजना निर्माण गरी संचालनमा ल्याउन सकिने</li> <li>- बायूसौर्य उर्जाको मर्मत सम्भार गरी विद्युत सेवा निरन्तर संचालन गर्न सकिने</li> <li>- सुधारिएको पानी घट्ट निर्माण तथा संचालन गर्न सकिने</li> <li>- पाँचुली र बतासेखादमा वायु उर्जाको माध्यामवाट विद्युत उत्पादन गर्न सकिने</li> </ul>	

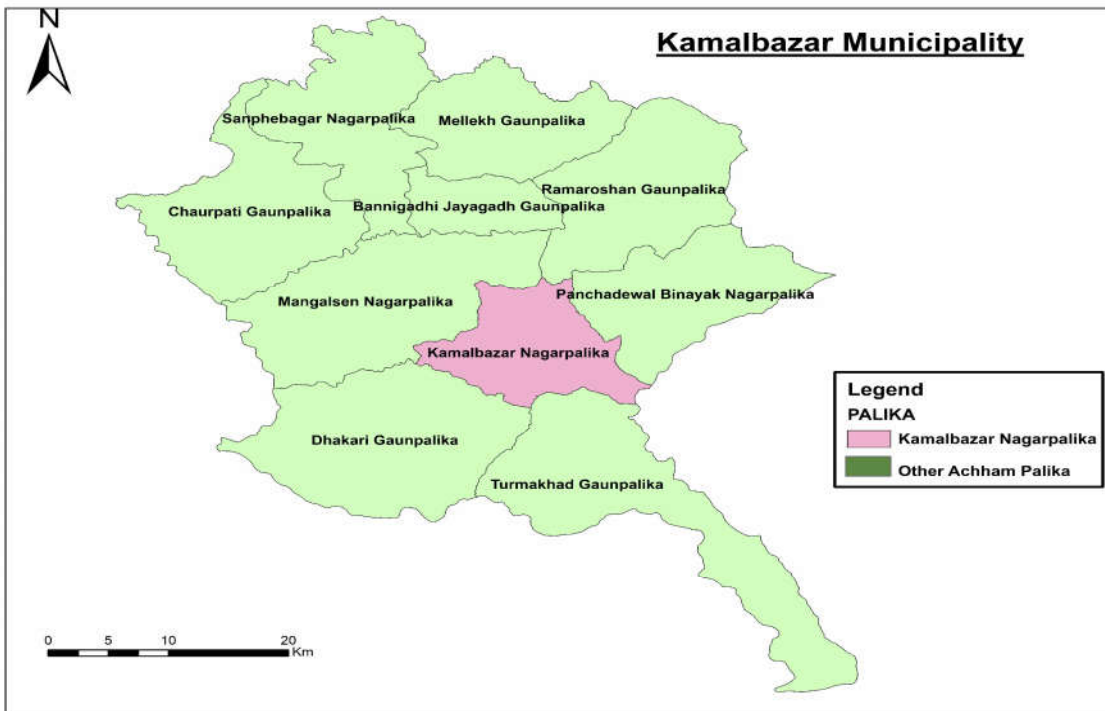
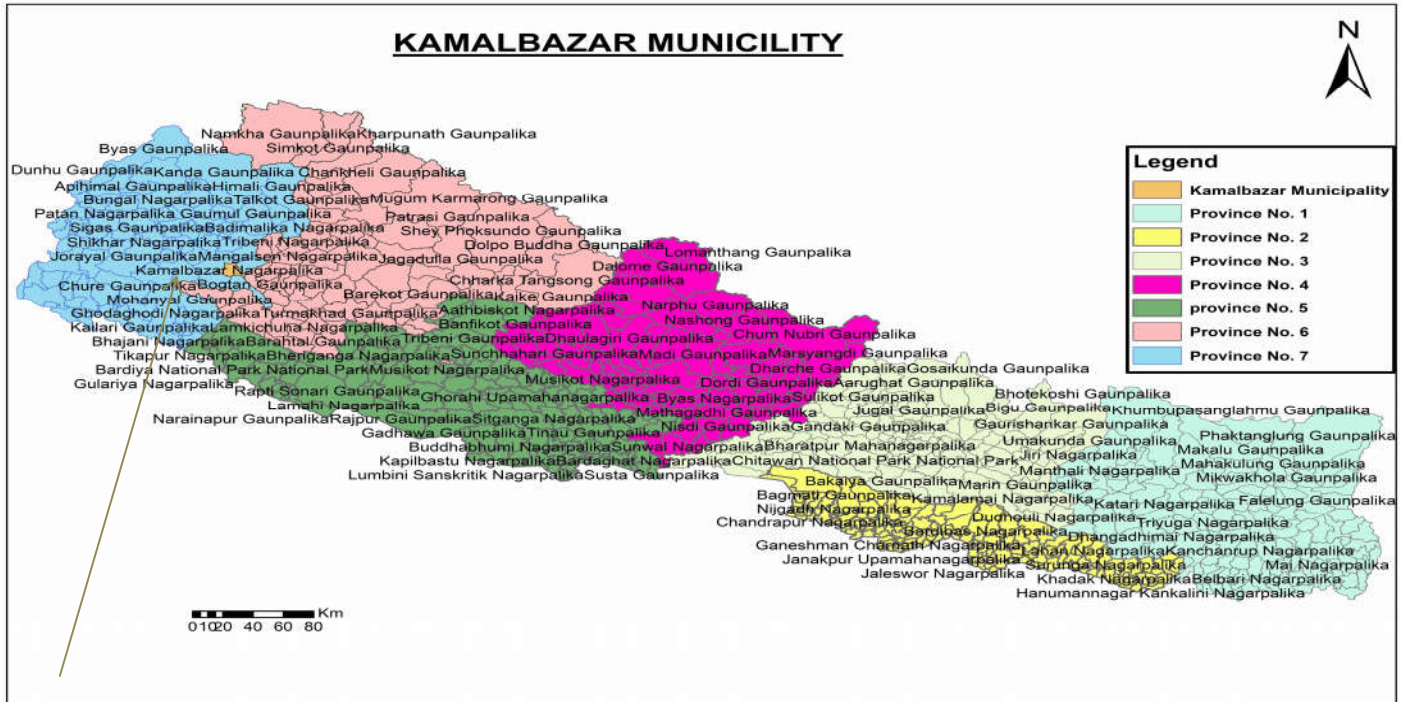
क्र. सं.	विषयगत क्षेत्र	सम्भावनाहरू	कैफियत
४.	वातावरण तथा विपद् व्यावस्थापन		
४.१	वन तथा भु-संरक्षण	<ul style="list-style-type: none"> <li>- सामुदायिक वनहरूमा वन नर्सरी स्थापना गरि बिरुवा उत्पादन खाली रहेको वनमा वृक्षारोपण गर्न सकिने</li> <li>- सामुदायिक वनका पदाधिकारीहरूको क्षमता विकास तथा उपभोक्ताहरूमा जनचेतना जागृत गराई आगलागी तथा डढेलो नियन्त्रण गरि वन क्षेत्रको संरक्षण एवं विकास गर्न सकिने</li> <li>- सामुदायिक वन, कवुलियति वन, धार्मीक वन थप गर्न सकिने</li> <li>- बाढि पहिरो रोकथामका लागि तटवन्ध निर्माण गर्न सकिने</li> <li>- वनको बैज्ञानिक व्यवस्थापन विधिद्वारा पुरानो एवं बुढो रुखलाई व्यवस्थापन गरि सो ठाउँमा नयाँ बिरुवा रोपण गरि पुरानो रुख, खोटो, लगायत वनवाट भएको आम्दानीले उपभोक्ताहरूको विकासका लागि लगानी समेत गर्न सकिने</li> <li>- गैह्रकाष्ठ वन पैदावार संकलन र विक्रीबाट आम्दानी लिन सकिने</li> <li>- जडीबुटी (कचुर, तेजपात, सुगन्धवाल, टिमुर, सिस्नो, पुतिनो आदि)को संरक्षण, विस्तार एवं प्रशोधन गरि थप आम्दानी लिन सकिने</li> </ul>	
४.२	जलाधार संरक्षण	<ul style="list-style-type: none"> <li>- पानीका श्रोत संरक्षण तथा वृक्षारोपण जस्ता कार्य संचालन माफत जलाधार क्षेत्र संरक्षण गर्न सकिने</li> </ul>	
४.४	वातावरण संरक्षण	<ul style="list-style-type: none"> <li>- धुवाँ रहित सुधारिएको चुलो निर्माण एवं विस्तार गर्न सकिने</li> <li>- टोल बस्तीमा जनचेतना मुलक वातावरण मैत्री क्रियाकलापहरू संचालन गर्न सकिने</li> <li>- पुर्ण सरसफाईका सूचकहरूलाई व्यक्तिगत तहमा कार्यान्वयन गराउन सचेतना जागृत गरि प्रत्येक घर, पसल, होटेल, कार्यालय, सार्वजनिक स्थललाई स्वच्छ सफा राख्न सकिने</li> <li>- जंगलको संरक्षण एवं व्यवस्थापन र खाली जमिनमा थप वृक्षारोपण गरि नगरलाई हरियालीमा परिणत गर्न सकिने</li> </ul>	
४.४	जलवायु परिवर्तन	<ul style="list-style-type: none"> <li>- स्थानीय जलवायु अनुकूलन कार्य योजना तयार गरी कार्यान्वयन गर्न सकिने</li> <li>- वनको काठछाट गरि सो ठाउँमा नयाँ बिरुवा रोपण गरि पुरानो रुखहरू विक्री गरि आम्दानी लिन सकिने</li> </ul>	
४.५	फोहोर मैला व्यावस्थापन	<ul style="list-style-type: none"> <li>- नगरका प्रत्येक वडाहरूमा सरसफाई सम्बन्धी जनचेतनामुलक कार्यक्रम संचालन गरि फोहोर मैलाको उचित व्यवस्थापन गर्न सकिने</li> <li>- बजार क्षेत्रमा सरसफाई समिति गठन तथा परिचालन गरि बजारको फोहोर मैला व्यवस्थापन गराउन डफिन साईन तयार गर्नसकिने</li> <li>- सार्वजनिक स्थानमा डस्विन राख्ने व्यवस्था गर्न सकिने</li> <li>- फोहोर व्यावस्थापनका लागि सुरक्षित स्थान तोकी व्यावस्थापन गर्न सकिने</li> </ul>	
४.६	जल उत्पन्न प्रकोप नियन्त्रण	<ul style="list-style-type: none"> <li>- जल उत्पन्न प्रकोप नियन्त्रण सम्बन्धी विभिन्न जनचेतनामुलक कार्यक्रम संचालन गर्न सकिने</li> </ul>	
४.७	विपद् व्यावस्थापन, वारुण यन्त्र संचालन	<ul style="list-style-type: none"> <li>- विपद् कोष स्थापना गरि विपद् परेको बेला उपयोग गर्न सकिने</li> <li>- वारुण यन्त्रको व्यवस्था गरि परेको विपद्मा उद्धारका लागि परिचालन गर्न सकिने</li> </ul>	

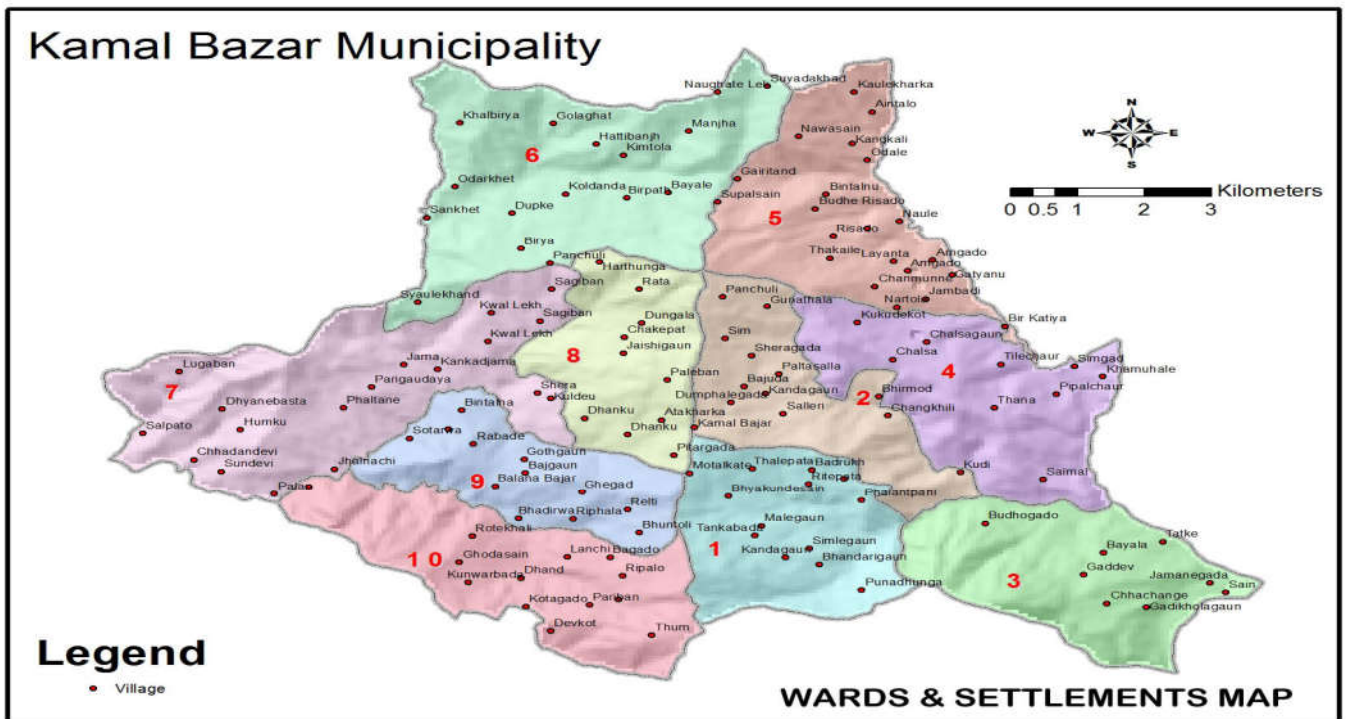
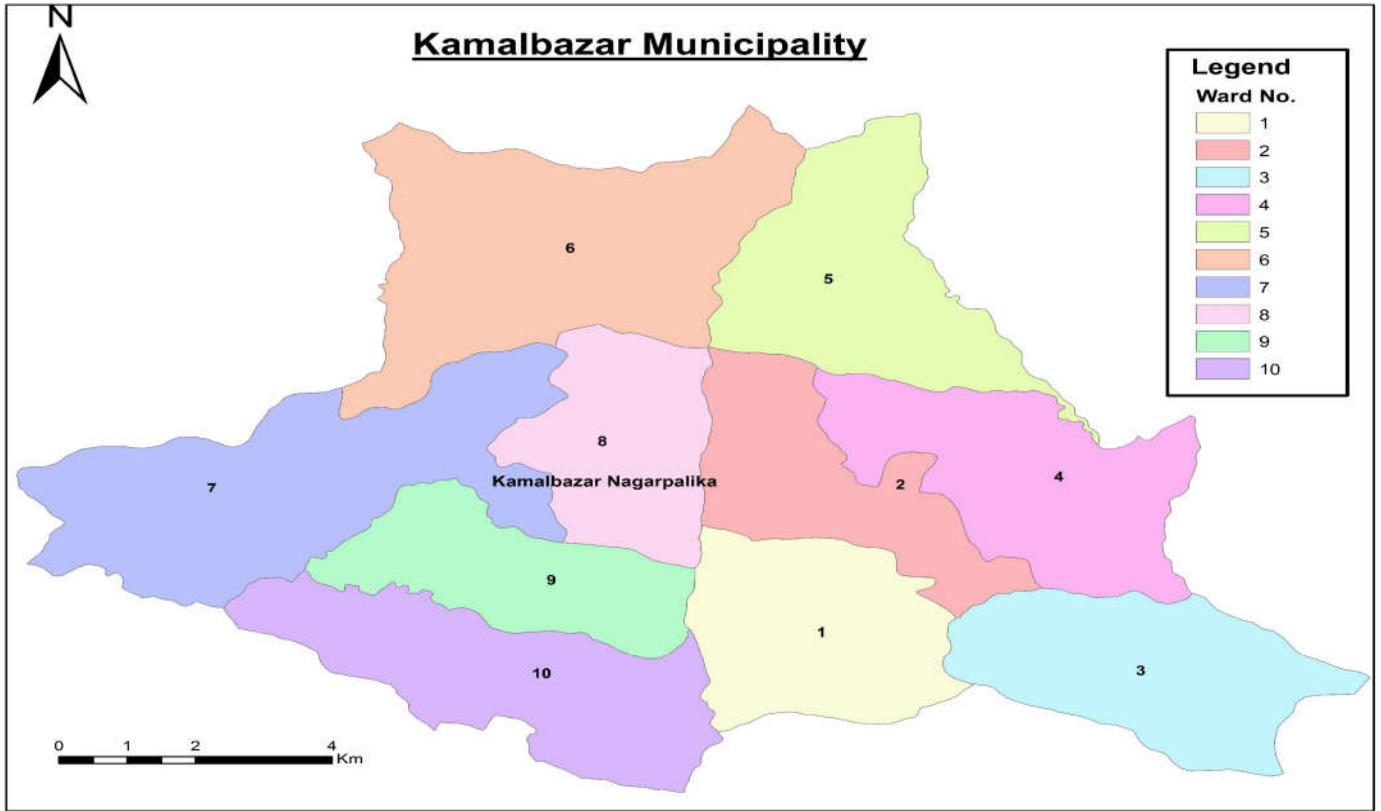
क्र. सं.	विषयगत क्षेत्र	सम्भावनाहरू	कैफियत
५.	संस्थागत विकास तथा सेवा प्रवाह		
५.१	सामान्य सेवा	<ul style="list-style-type: none"> <li>- आधारभुत तहका सबै सेवा सुविधाहरू वडा तहको कार्यालयबाट नागरिकहरूलाई नियमित रूपमा सेवा प्रदान गर्न सकिने</li> <li>- नगरपालिकाको कार्यालयबाट नागरिकहरूका लागि प्रदान गरिने सेवा सुविधाहरूको वडा पत्र राखी नगर कार्यपालिकाको कार्यालयलाई नियमित रूपमा संचालनमा ल्याई नागरिकहरूलाई नियमित रूपमा सेवा प्रदान गर्न सकिने</li> </ul>	
५.२	सुरक्षा व्यावस्थापन	<ul style="list-style-type: none"> <li>- नगरको शान्ती सुरक्षाको लागि नगर प्रहरीको व्यवस्था गर्न सकिने</li> <li>- आम नगर बासीहरूको शान्ती सुरक्षाको लागि आवश्यक ठाउँमा थप प्रहरी चौकी तथा प्रहरी पोष्टको विस्तार गर्न सकिने</li> </ul>	
५.३	सूचना प्रविधि	<ul style="list-style-type: none"> <li>- संचारका विभिन्न निकायहरूसंग समन्वय एवं सहकार्य गरि नगर क्षेत्रमा संचारमा पहुँच बढाउन सकिने</li> <li>- ल्याण्डलाईन सेवा विस्तार गरि संचारमा सबैको पहुँच पुर्याउन सकिने</li> <li>- नगर क्षेत्रमा एफ.एम.एम. रेडियो, पत्रिका, टेलिभिजन, इमेल, लगायतका संचार क्षेत्रको विकास गरि संचार सेवाको पहुँच विस्तार गर्न सकिने</li> </ul>	
५.४	पञ्जिकरण व्यावस्थापन	<ul style="list-style-type: none"> <li>- प्रत्येक वडा कार्यालयमा घटना दर्ता (जन्म, मृत्यु, बसाईसराई, विवाह) लाई नियमित गरि प्रभावकारी बनाउन सकिने</li> <li>- वडा कार्यालय र नगर कार्यपालिकाको कार्यालयलाई नियमित रूपमा संचालन गरि पञ्जिकरण कार्यलाई प्रभावकारी बनाउन सकिने</li> </ul>	
५.५	स्थानिय तथ्यांक संकलन र अभिलेख	<ul style="list-style-type: none"> <li>- नगरको समग्र विकासको लागि हालको प्राप्त तथ्यांकको रेकर्ड कायम गरि थप तथ्यांक संकलन तथा अद्यावधिक गर्दै जान सकिने</li> <li>- नगरको वस्तुगत विवरणलाई हरेक वर्ष अद्यावधिक गरेर नगरको यर्थात चित्रणका आधारमा कार्य संचालन गर्न सकिने</li> <li>- आवाधिक योजना, पर्यटक, जलश्रोत, कृषि, शिक्षा, सडक, जलवायु अनुकुलन, लगायतका क्षेत्रगत विषयगत, आवधिक र दिर्घकालिन योजना निमार्ण गर्न सकिने</li> </ul>	
५.६	सुशासन प्रवर्द्धन	<ul style="list-style-type: none"> <li>- सूचना पार्टी र नागरिक वडापत्र तयार गरि हरेक वडा कार्यालय र नगर कार्यालयमा टाँस्नुका साथै सो बारेमा अनुशिक्षण गर्न सकिने</li> <li>- सार्वजनिक सुनुवाई, समिक्षा र लेखापरीक्षण अनिवार्य गर्न सकिने</li> <li>- हरेक योजनाको नियमित अनुगमन प्रणालीलाई कार्यान्वयन गर्न सकिने</li> <li>- नगर अन्तर्गतका जनप्रतिनिधिहरू, कर्मचारीहरूलाई क्षमता विकास तालिम दिई नगरमा सुशासन प्रवर्द्धन गर्न सकिने</li> <li>- राम्रो काम गर्नेलाई पुरस्कार तथा गलत गर्नेलाई दण्ड गर्ने नीति दिन सकिने</li> </ul>	
५.७	अनुसन्धान तथा विकास	<ul style="list-style-type: none"> <li>- नगर क्षेत्र भित्र रहेका खानी तथा प्राकृतिक श्रोतको अध्ययन अनुसन्धानका पहल गर्न सकिने</li> <li>- थप नयाँ खोज र अध्ययनको लागि प्रोत्साहन गर्न सकिने</li> </ul>	

## खण्ड-(५)

### नक्शा तथा मुख्यमुख्य चिनारी

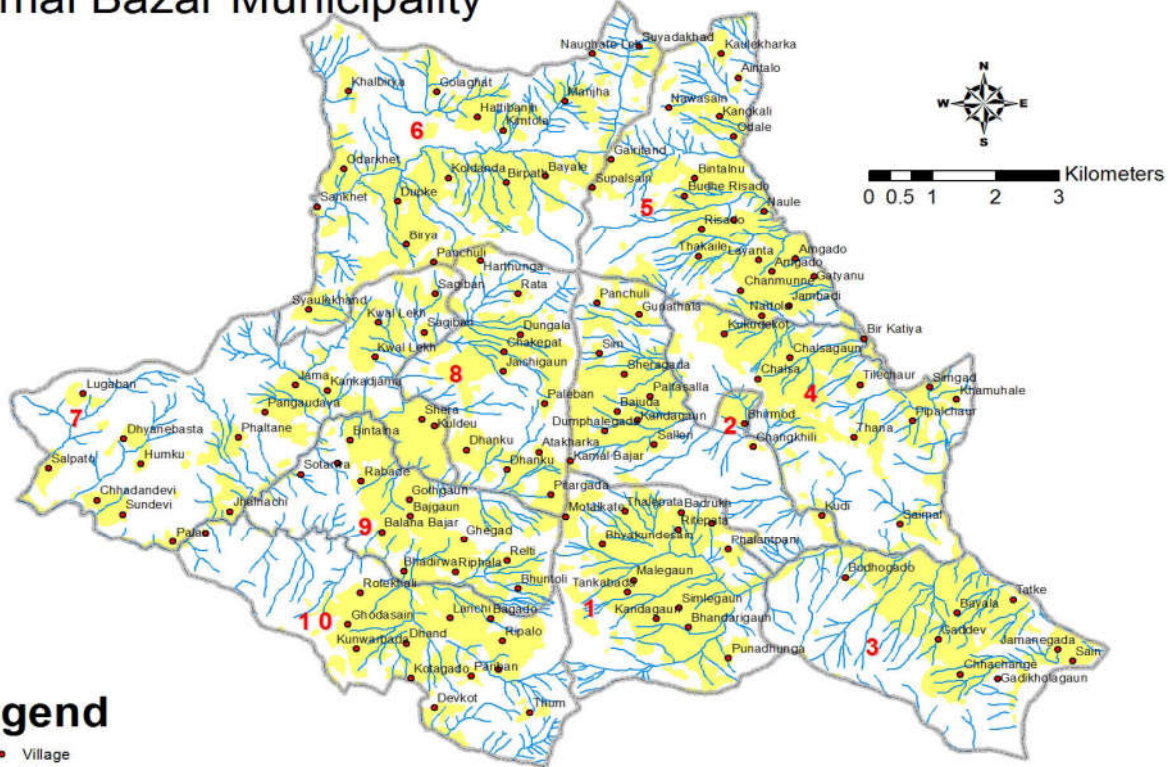
#### ५.१. नगरपालिकाको नक्शा :





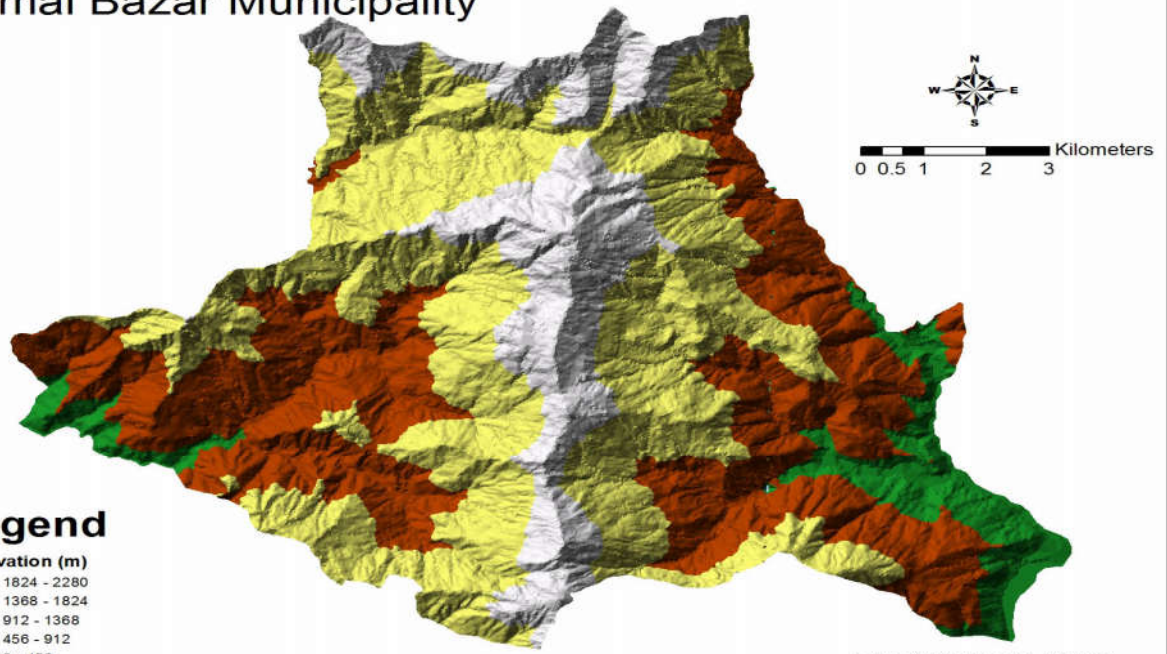


# Kamal Bazar Municipality



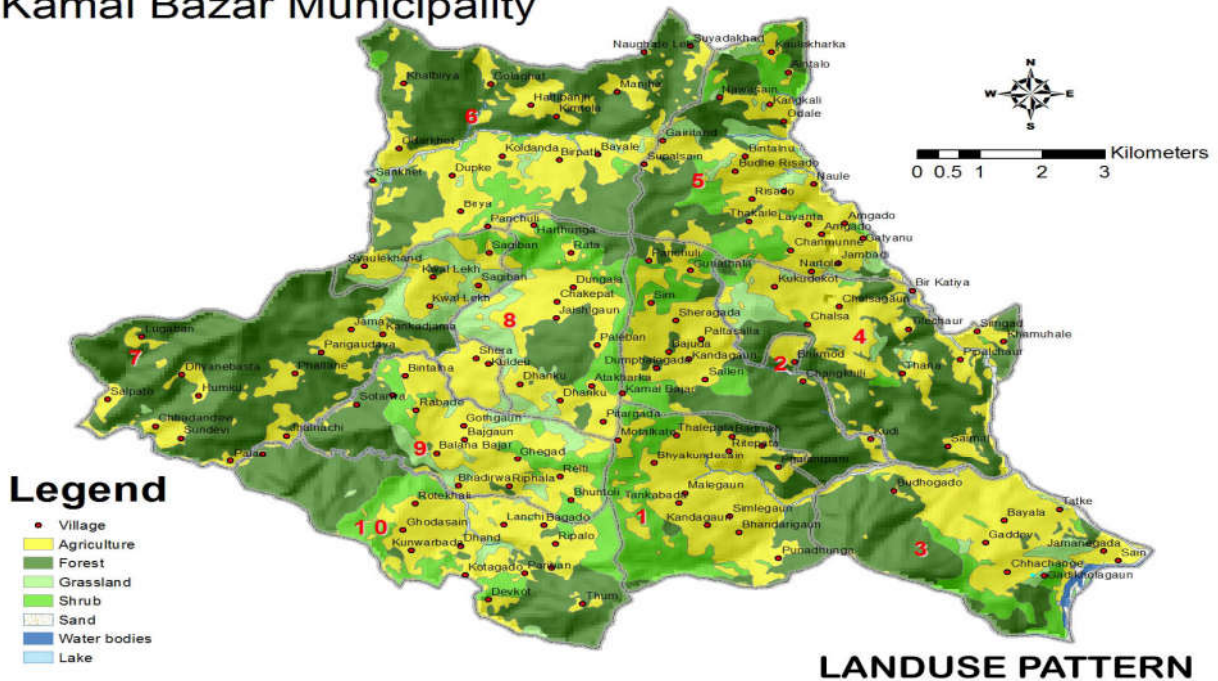
AGRICULTURAL MAP

# Kamal Bazar Municipality

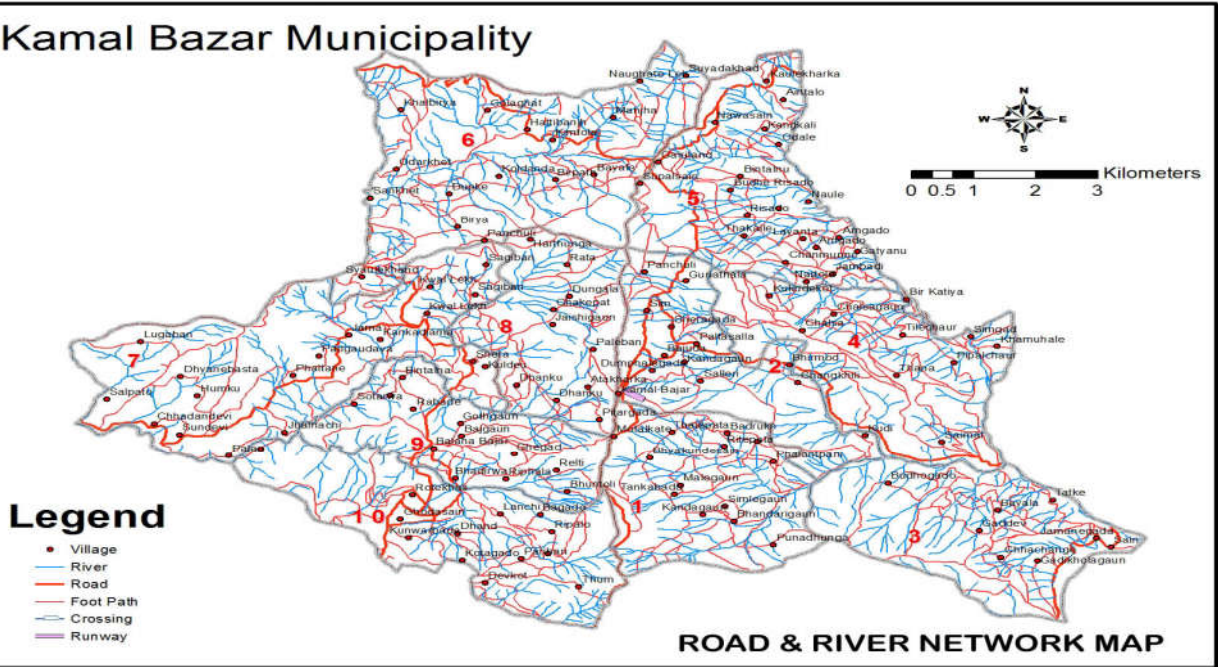


ELEVATION MAP

# Kamal Bazar Municipality



# Kamal Bazar Municipality





५.२. नगरपालिकाको मुख्यमुख्य चिनारीहरु :



कमलवजारको दृश्य



बतासे खाद (गाजुकाट्ने खाद)को दृश्य



हुडकेली नाँच सहितको स्थानीय पञ्चे बाजा





कमलबजार नगरपालिकाको कार्यालय



कमलबजार नगरकार्यपालिकाको योजना तर्जुमा बैठक